

HOTĂRÂREA NR.42

Privind aprobarea Strategiei de Dezvoltare Locală a comunei Arcani, județul Gorj pentru perioada 2021 – 2027

Consiliul Local al Comunei Arcani, Județul Gorj,
întrunit în ședința ordinară din data de 25 iunie 2021

Având în vedere:

- Proiectul de hotărâre privind aprobarea Strategiei de Dezvoltare Locală a comunei Arcani, județul Gorj pentru perioada 2021 – 2027 - inițiat de primarul comunei Arcani, județul Gorj - domnul Coiculescu Aristică Daniel;
- Rapoartele de avizare ale comisiilor de specialitate din cadrul Consiliului Local al Comunei Arcani, Județul Gorj;
- Raportul de specialitate la proiectul de hotărâre privind aprobarea Strategiei de Dezvoltare Locală a comunei Arcani, județul Gorj pentru perioada 2021 – 2027;
- Referatul de aprobare la proiectul de hotărâre privind aprobarea Strategiei de Dezvoltare Locală a comunei Arcani, județul Gorj pentru perioada 2021 – 2027 – întocmit de domnul primar Aristică-Daniel Coiculescu;
- Procesul-verbal de recepție a serviciilor încheiat între UAT comuna Arcani - beneficiar și SC Harrison Consulting & Management SRL - prestator înregistrat sub nr.1758/10.05.2021 și sub nr.833/10.05.2021;
- Art.129, alin.(2), lit.b) și alin.(4), lit.e) din Ordonanța de urgență nr.57/2019 privind Codul administrativ, cu modificările și completările ulterioare.

În temeiul art.139 alineatul 1 din Ordonanța de urgență nr.57/2019 privind Codul administrativ, cu modificările și completările ulterioare

HOTĂRĂȘTE

Art.1 Se aprobă Strategia de Dezvoltare Locală a comunei Arcani, județul Gorj pentru perioada 2021 – 2027 conform anexei la prezenta hotărâre.

Art.2 Cu ducerea la îndeplinire a prevederilor prezentei hotărâri se însărcinează primarul comunei Arcani, județul Gorj, domnul Coiculescu Aristică Daniel.

Art.3 (1) Hotărârea se va comunica, prin intermediul secretarului general al comunei, în termenul prevăzut de reglementările legale în vigoare, Instituției Prefectului - Județul Gorj, în scopul exercitării controlului de legalitate și primarului Comunei Arcani, județul Gorj.

(2) Hotărârea se va aduce la cunoștință publică prin afișarea la sediul instituției, pe pagina de internet www.comuna-arcani.ro și în Monitorul Oficial Local.

Hotărârea a fost adoptată în ședința ordinară a Consiliului Local Arcani din data de 25 iunie 2021, cu un număr de 9 voturi pentru, 0 voturi împotrivă, 0 abțineri, exprimate din numărul total de 9 consilieri prezenți la ședință și din totalul de 9 consilieri în funcție.



CONTRASEMNEAZĂ,
SECRETAR GENERAL
SANDU CONSTANTINA-IRINA

Strategia de dezvoltare locală a

Comunei Arcani

2021 - 2027

Județul Gorj

Cuvânt înainte

Stimați cetățeni,

Comunele moderne trec prin schimbări, se transformă și se adaptează necesităților actuale ale locuitorilor, astfel încât să aibă un nivel ridicat de accesibilitate și servicii cât mai calitative. În toată această transformare, o comună trebuie să fie definită de creativitate, pentru că doar așa va putea să rețină minți inteligente, fiind, în același timp, atrăgătoare pentru vizitatori, investitori, dar și locuitori.

Dezvoltarea durabilă a comunității locale reprezintă pentru noi o prioritate. Pentru a asigura această dezvoltare un instrument participativ este strategia locală economico-socială de dezvoltare durabilă care este un demers pe termen lung, un proiect de viitor și care vine să satisfacă nevoile comunității locale. De aceea, trebuie să fie susținută și promovată de toți membrii ei, fiind elementul principal care a urmărit identificarea oportunităților pentru comună.

Administrația Locală a Comunei Arcani are obligația să propună comunității programe pentru reabilitarea și dezvoltarea zonei. În aceste condiții, de când mi-ați acordat încrederea dumneavoastră, am făcut tot ce mi-a stat în putință să modernizez această comună și să fac eforturi pentru a o aduce la nivelul demn de a se integra în Uniunea Europeană.

Ca Primar al Comunei Arcani, vă mulțumesc că m-ați sprijinit până acum și am încrederea totală că și de acum înainte vom forma o echipă bună și împreună vom sărbători finalizarea oricărui proiect evidențiat în Strategia de Dezvoltare Economico-Socială.

Aristică - Daniel Coiculescu,

Primar al Comunei Arcani

CUPRINS

Capitolul I – Introducere	5
1.1 Procesul planificării	5
1.2 Etapele planificării	5
1.3 Metodologie	6
1.4 Referințe legislative	10
1.5 Scop	11
1.6 Misiune	11
1.7 Obiectiv general	11
1.8 Direcții de dezvoltare	11
Capitolul II Context de dezvoltare	13
2.1 Context European	13
2.2 Context Național	15
2.3 Contextul regiunii de dezvoltare	29
2.4 Scurtă prezentare a județului	31
Capitolul III – Analiza socio-economică	33
3.1 Teritoriu	33
3.2 Demografie	37
3.3 Educație	45
3.4 Social	49
3.5 Agricultură	53
3.6 Infrastructură	58
3.7 Organizare instituțională	61
3.8 Sănătate	64
3.9 Mediu	67
3.10 Cultură	69
3.11 Turismul	71
Capitolul IV – Analiza SWOT	75
Capitolul V - Strategia de dezvoltare locală 2021-2027 – Viziune și Obiective	87
5.1 Obiective strategice	89
5.2 Obiective specifice	90
Capitolul VI – Planul de acțiune pentru dezvoltarea durabilă	104
6.1 Aspecte generale	104
6.2 Principii și condiții	104

6.3 Implementare, monitorizare și control	105
6.4 Consolidarea capacității instituționale a primăriei	106
6.5 Proiecte propuse pentru perioada 2021 – 2027	107
BIBLIOGRAFIE.....	130

Capitolul I – Introducere

1.1 Procesul planificării

Existența unei strategii de dezvoltare locală ajută la crearea unei viziuni asupra comunității pe care ne-o dorim în viitor, ne oferă imaginea completă asupra modului în care economia, mediul, infrastructura și aspectele sociale se pot îmbunătăți.

Prin elaborarea strategiei se oferă un cadru de lucru, astfel, după analiza nevoilor și a perspectivelor fiecărui grup de interes se stabilesc obiective de dezvoltare și se concretizează o serie de priorități și măsuri pentru îndeplinirea obiectivelor. Strategia de dezvoltare pune la dispoziția autorităților locale un ghid în vederea îmbunătățirii vieții în comună.

Prin “Dezvoltare durabilă” se înțelege ca fiind ”totalitatea formelor și metodelor de dezvoltare socio-economică care se axează în primul rând pe asigurarea unui echilibru între aspectele sociale, economice, ecologice și elementele capitalului natural”.

Strategia trasează orientările generale ale dezvoltării viitoare a comunei din punct de vedere social, economic, cultural, etc., asigurând valorificarea resurselor materiale, financiare, informaționale și umane de care dispune comuna.

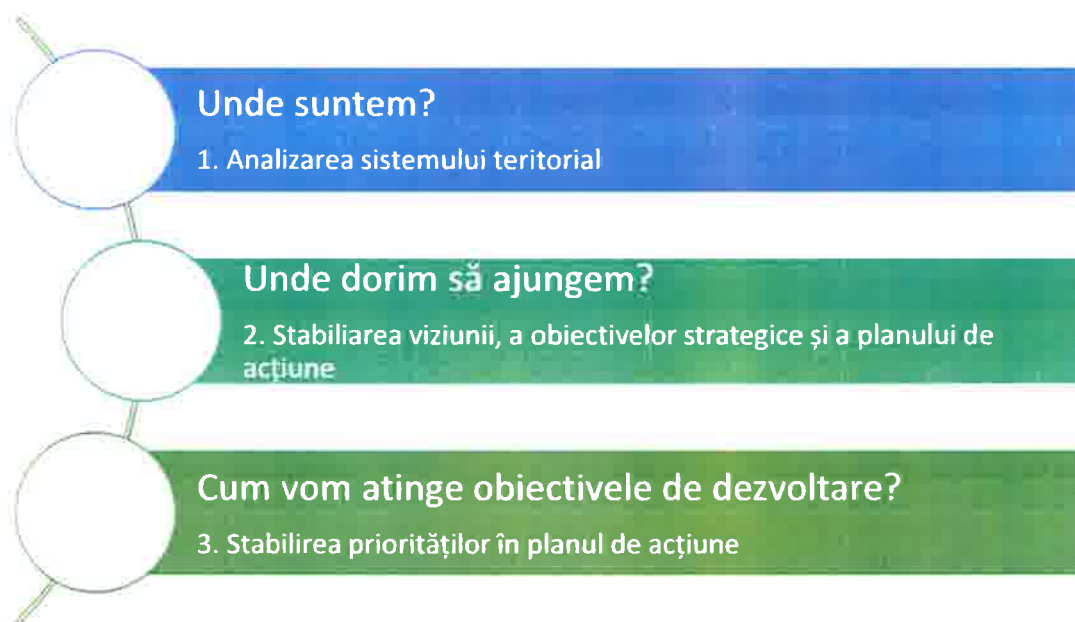
Planificarea strategică are drept scop maximizarea eficienței utilizării resurselor locale și dezvoltarea unei viziuni asupra viitorului comunității.

1.2 Etapele planificării

Procesul de elaborarea al strategiei de dezvoltare locală a început prin culegerea informațiilor necesare despre comuna Arcani incluzând aici:

- Date de natură geografică;
- Date de natură istorică;
- Date referitoare la tipurile de infrastructuri;
- Date socio – economice;

În urma analizării datelor s-au realizat analize SWOT pentru domeniile prioritare precum populație, agricultură, turism și infrastructură pentru a avea o imagine de ansamblu asupra situației actuale dar și conștientizarea unor obiective necesare dezvoltării.



În ceea ce privește managementul implementării strategiei de dezvoltare locală pentru perioada 2021 – 2027 acesta va fi asigurat, în primul rând, de aparatul administrativ care are rolul principal în demararea proiectelor finanțate din surse locale, județene, guvernamentale și europene având ca principal scop realizarea obiectivelor propuse în strategie.

1.3 Metodologie

Metodologia utilizată în procesul de elaborare:

1. Analiza contextului socio-economic și stabilirea profilului localității

În această fază s-au delimitat domeniile de interes ce influențează activitatea economică și socială a localității. Strategia de dezvoltare presupune analizarea acestor domenii de interes și stabilirea de obiective în vederea dezvoltării acestora. Toate domeniile de interes sunt interdependente și se influențează reciproc.

Prin urmare, analiza domeniilor de interes s-a realizat în această primă fază pentru a se determina profilul localității. În acest sens au fost colectate și prelucrate date statistice, lucrări de specialitate, studii științifice, rapoarte, monografii ș.a.m.d.

Datele statistice colectate au fost furnizate de către Institutul Național de Statistică- Baze de date statistice - Tempo - Online Serii de timp, <https://statistici.insse.ro/shop/>, Recensământul Populației și al Locuințelor 2011, <http://www.recensamantromania.ro/>, Oficiul

Național al Registrului Comerțului, <http://www.onrc.ro/index.php/ro/>, Ministerul Agriculturii și Dezvoltării Rurale, <http://www.madr.ro/ro/agricultura.html>, Primăria localității, P.U.G. comună și rapoarte privind studii de sol furnizate de Primăria comunei.

Rapoartele utilizate au fost furnizate de Agenția Națională pentru Protecția Mediului, Agenția Județeană pentru Ocuparea Forței de Muncă, Direcția Generală de Asistență Socială și Protecția Copilului, Direcția Județeană de Statistică, toate acestea se regăsesc și la sursele de informare cu precizarea fiecărui site.

Pentru interpretarea tuturor datelor utilizate s-au folosit formule de calcul și grafice complexe, analize pe ani pentru a se putea stabili traiectorii și analize comparative ale indicatorilor la nivel național, regional, județean și local și pentru a se stabili contextul concret și discrepanțele sau asemănările la nivel micro și la nivel macro.

2. Analiza SWOT a domeniilor de interes

Obținându-se profilul localității următoarea fază a strategiei de dezvoltare este realizarea analizei SWOT pentru domeniile de interes.

Analiza SWOT reprezintă o analiză a punctelor tari, a punctelor slabe, a oportunităților și a amenințărilor, analiză creată și utilizată ca instrument de formulare a strategiilor de dezvoltare.

Acronimul SWOT provine din limba engleză de la inițialele Strengths- Puncte Tari, Weaknesses- Puncte Slabe, Opportunities- Oportunități, Threats- Amenințări.

Analiza SWOT este de fapt o tehnică prin care se pot identifica punctele tari și punctele slabe și se pot examina oportunitățile și amenințările unui proiect, ale unei acțiuni sau ale unui document.

Punctele forte și punctele slabe țin exclusiv de mediul intern al localității și de resursele acesteia, în timp ce oportunitățile și amenințările vin ca o influență a mediului extern.

În general, analiza SWOT ajută la proiectarea unei viziuni de ansamblu asupra situației curente. Ea funcționează ca și "schelet" al localității și evaluează în același timp factorii de influență interni și externi, precum și poziționarea în raport cu situația de la nivel județean, regional sau național, cu scopul de a pune în lumină punctele tari și punctele slabe ale localității, în relație cu oportunitățile și amenințările existente la un moment dat.

Cel mai important mesaj pe care îl transmite analiza SWOT, este acela că procesul decizional include următoarele elemente prioritare:

- construiește pe Punctele Tari;
- elimină Punctele Slabe;
- exploatează Oportunitățile;
- îndepărtează Amenințările.

Punctele Tari - cuprind aspectele pozitive interioare ale proiectului respectiv, sunt factori care fac ca domeniul să aibă un avantaj competitiv, sunt resurse, capacități și competențe de bază pe care localitatea le are în posesie și pe care le poate utiliza în mod eficient pentru a-și atinge obiectivele.

Punctele Slabe - cuprind aspectele negative interioare ale proiectului respectiv care odată identificate se caută a fi corectate, un punct slab reprezintă o limitare, un defect la nivelul localității care o va împiedica în realizarea obiectivelor sale: capacități inferioare, resurse insuficiente în comparație cu concurența.

Oportunitățile - cuprind conjuncturile exterioare pozitive pentru proiectul respectiv, includ orice perspectivă favorabilă la nivel de localitate cu atragere de proiecte și de fonduri, includ o tendință, o piață, o schimbare sau o nevoie trecută, care susține cererea pentru un produs sau serviciu și permite autorităților să-și consolideze poziția concurențială.

Amenințările - cuprind conjuncturile externe negative pentru proiectul respectiv, o amenințare include orice situație nefavorabilă, tendință sau modificare iminentă la nivelul localității, care este dăunătoare sau pune în pericol capacitatea autorităților de a concura. Amenințarea poate lua forma unei bariere, a unei constrângeri, sau orice altceva care ar putea cauza probleme, daune, prejudicii localității.

Etapa preliminară a analizei SWOT reprezintă un element fundamental, fiind necesară prezentarea unei descrieri a cadrului general al situației existente pentru ca în cadrul pașilor ce urmează a fi discutați toți participanții să aibă o "bază comună".

Avantajele analizei SWOT:

- Este simplu de realizat;
- Necesită puțin timp;
- Conduce la apariția de idei noi;

- E o bună sursă de informare;
- Reprezintă baza planificării strategice;
- Ajută la depășirea problemelor și reajustarea obiectivelor;
- E un bun instrument de prognoză.

Trebuie avut în vedere că analiza SWOT este o analiză orientativă și își poate dovedi eficiența doar dacă sunt luate măsuri în funcție de rezultatele și concluziile la care s-a ajuns.

Deosebita importanță a matricii SWOT este redată de faptul că numai pe baza acesteia se pot identifica probleme și nevoi, precum și resurse de care localitatea dispune în vederea trasării unor obiective.

3. Trasarea obiectivelor și stabilirea strategiei de dezvoltare

Operațiunea de stabilire a obiectivelor este un proces complex ce implică analiza tuturor datelor prezentate până în această fază precum și consultarea contextului în care se va situa strategia de dezvoltare a localității. Contextul, privit de sus în jos, este stabilit de către documentele strategice elaborate de la nivelul cel mai înalt până la cel mai scăzut și specific nivel. Astfel, vorbim de contextul european, contextul național, contextul regional și contextul județean. Este deosebit de important pentru căpătarea unei imagini de ansamblu și stabilirea unei viziuni, cunoașterea politicilor avute în vedere la niveluri superioare.

Având în spate toate aceste informații se poate trece la formularea unei viziuni, a unui punct terminus stabilit pentru sfârșitul perioadei programate pentru strategia de dezvoltare locală. Aceasta este ținta finală înspre care se vor direcționa resursele și eforturile comunității.

Odată identificată viziunea strategiei de dezvoltare locală, următorul pas este de a găsi mijloacele prin care se poate ajunge în acel punct viitor și realist înocmit. Astfel, pe baza analizelor realizate asupra domeniilor de interes și în funcție de contextul politicii mediului extern al localității se vor stabili obiectivele.

Obiectivele aferente acestor domenii de interes se împart în două categorii:

- Obiective strategice;
- Obiective specifice;

Obiectivele strategice reprezintă prioritățile de dezvoltare în vederea îndeplinirii viziunii;

Obiective specifice reprezintă obiective derivate din obiectivele strategice care descriu, de regulă, rezultate sau efecte așteptate ale unor activități, care trebuie atinse pentru ca obiectivul strategic corespunzător să fie îndeplinit.

Obiectivele sunt formulate astfel încât să răspundă la problemele identificate în timpul realizării diagnozei socio-economice, a analizei SWOT, a problemelor ridicate de către unitatea administrativă teritorială și nu în ultimul rând pe baza informațiilor deținute de către autoritățile administrației publice locale.

Odată identificate și structurate, obiectivele vor reda, în final, un plan de acțiune al localității.

4. Portofoliul de proiecte

În această etapă, sunt prioritizate proiectele ce urmează a fi implementate în perioada 2021-2027. Planificarea proiectelor este limitată de cadrul temporal precum și de cadrul financiar. Cadrul temporal este reprezentat de perioada pe care este planificată strategia de dezvoltare locală. Cadrul financiar este reprezentat de resursele financiare ce pot fi atrase în vederea realizării proiectelor descrise în portofoliu.

Portofoliul de proiecte se face sub formă tabelară incluzând denumirea proiectului, obiectivul cărui îi este asociat proiectul, termenul de implementare al proiectului, acțiunile, activitățile și sursa posibilă de finanțare.

1.4 Referințe legislative

- Strategia de la Lisabona a Comisiei Europene revizuită;
- Politica de Coeziune 2021 – 2027;
- Regulamentul privind prevederile comune (CPR);
- Regulamentul privind Fondul european de dezvoltare regională (FEDR) și Fondul de coeziune (FC);
- Regulamentul privind cooperarea teritorială;
- Regulamentul privind mecanismul de cooperare transfrontalieră;
- Regulamentul privind Fondul social european plus (FSE +);

1.5 Scop

Principalul scop al strategiei de dezvoltare locală este acela de a documenta proiectele de dezvoltare necesare pentru comunitate. Prin intermediul acestor proiecte se urmărește îmbunătățirea calității vieții pentru locuitori prin măsuri de reabilitare, modernizare și dezvoltare a infrastructurii de toate tipurile cât și prin dezvoltarea resursei umane și a serviciilor sociale. Aceste acțiuni vor duce la o dezvoltare armonioasă a comunei Arcani în concordanță cu tendințele naționale și europene în materie de planificare inteligentă a teritoriului și resurselor.

1.6 Misiune

Misiunea strategiei de dezvoltare locală este de a cuprinde toate resursele umane, materiale și financiare disponibile la nivel local sau atrase din alte surse pentru implementarea tuturor proiectelor de dezvoltare propuse. Pentru îndeplinirea acestei misiuni, trebuie avut în vedere un proces de colaborare între autoritatea publică și comunitate, o planificare inteligentă și o capacitate de organizare și coordonare susținute.

Prin asumarea acestei misiuni se conturează o dezvoltare socio-economică durabilă și competitivă cât și o infrastructură modernă și accesibilă tuturor locuitorilor comunei Arcani

1.7 Obiectiv general

Obiectivul general al studiului este radiografierea situației actuale a comunei și stabilirea direcțiilor de dezvoltare și a proiectelor specifice pentru atingerea unui grad optim de satisfacție în rândul cetățenilor cu privirea la dotările edilitare și situația socio-economică.

1.8 Direcții de dezvoltare

Direcțiile de dezvoltare propuse sunt :

- Înființare/ reabilitare/ modernizare/ extindere infrastructură de utilități publice (apă, canalizare, salubritate, iluminat public, gaze);
- Dezvoltare urbanistică coerentă ;

- Protejarea mediului – folosirea energiilor alternative;
- Reabilitarea și modernizarea rețelei de drumuri de interes local și agricole;
- Dezvoltarea infrastructurii cultural – educaționale și a celei sanitare;
- Dezvoltarea resursei umane, formarea/reformarea profesională;
- Eficientizarea și dezvoltarea administrației publice și a relației cu cetățenii prin competențe digitale și informatizare software;
- Modernizarea/dotarea unităților de interes public cu infrastructură actualizată de internet și telecomunicații;

Capitolul II Context de dezvoltare

2.1 Context European

În cadrul bugetului pe termen lung al Uniunii Europene pentru perioada 2021 – 2027, Comisia Europeană propune modernizarea politicii de coeziune, principala politică de investiții a Uniunii Europene.

Sunt propuse cinci priorități investiționale în cadrul UE:

- **O Europă mai inteligentă**, prin inovare, digitalizare, transformare economică și alte forme de sprijin;
- **O Europă mai verde**, fără emisii de carbon, punerea în aplicare a Acordului de la Paris și investiții în tranziția energetică, energia din surse regenerabile și combaterea schimbărilor climatice;
- **O Europă conectată**, cu rețele strategice de transport și digitale;
- **O Europă mai socială**, pentru realizarea pilonului european al drepturilor sociale și sprijinirea calității locurilor de muncă, a învățământului, a competențelor a incluziunii sociale și a accesului egal la sistemul de sănătate;
- **O Europă mai apropiată de cetățenii săi**, prin sprijinirea strategiilor de dezvoltare conduse la nivel local și a dezvoltării urbane durabile în UE:

Politica de coeziune menține investițiile în toate regiunile, pe baza a trei categorii (mai puțin dezvoltate, în tranziție, mai dezvoltate). Metoda de alocare se bazează pe PIB-ul pe cap de locuitor, introducându-se noi criterii precum șomajul în rândul tinerilor, nivelul scăzut de educație și schimbări climatice pentru a reflecta mai bine realitatea de pe teren.

Simplificare: reguli mai scurte, mai puține și mai clare

Pentru întreprinderile și antreprenorii care beneficiază de sprijinul UE, noul cadru oferă mai puțină birocrație și modalități mai simple de solicitare a plăților, prin utilizarea opțiunilor simplificate în materie de costuri. Pentru facilitarea sinergiilor, un cadru unic de reglementare acoperă în prezent 7 fonduri UE implementate în parteneriat cu statele membre (gestionare partajată). Comisia propune, de asemenea, controale mai relaxate la programele cu istoric bun, o mai mare încredere în sistemele naționale și extinderea principiului „auditului unic”, pentru a evita suprapunerea verificărilor.

Un cadru mai flexibil

Noul cadru reunește stabilitatea necesară planificării investițiilor cu nivelul corespunzător de flexibilitate bugetară, pentru a face față unor evenimente neprevăzute. O evaluare intermediară va determina dacă este nevoie de modificarea programelor pentru ultimii doi ani ai perioadei de finanțare, pe baza priorităților emergente, a executării programelor și a celor mai recente recomandări specifice fiecărei țări.

În anumite limite, se vor permite transferuri de resurse în cadrul programelor fără a fi necesară o aprobare oficială a Comisiei. O dispoziție specifică facilitează mobilizarea de fonduri UE începând din prima zi, în caz de dezastru natural.

Mai multe oportunități pentru sinergii în setul UE de instrumente bugetare

Cadrul de reglementare unic care acoperă fondurile politicii de coeziune și Fondul pentru azil și migrație vor facilita crearea de strategii de integrare a migranților la nivel local sprijinite prin resurse UE utilizate în sinergie: Fondul pentru azil și migrație se va concentra pe nevoile pe termen scurt ale migranților în momentul sosirii, în timp ce politica de coeziune va sprijini integrarea lor socială și profesională. În afara cadrului unic de reglementare, vor fi facilitate sinergii cu alte instrumente UE, cum ar fi politica agricolă comună, Orizont Europa, programul LIFE sau Erasmus +.

Interreg: eliminarea obstacolelor transfrontaliere și sprijinirea proiectelor interregionale pentru inovare

Cooperarea interregională și transfrontalieră va fi facilitată de noua posibilitate ca o regiune să utilizeze părți din propria alocare pentru a finanța proiecte în altă parte a Europei, împreună cu alte regiuni.

Noua generație a programelor de cooperare interregională și transfrontalieră („Interreg”) va ajuta statele membre să depășească obstacolele transfrontaliere și să dezvolte servicii comune. Comisia propune un nou instrument pentru regiunile de frontieră și pentru țările dornice să-și armonizeze cadrele juridice, denumit Mecanismul transfrontalier european.

Pornind de la succesul acțiunii pilot din 2014-2020, Comisia propune crearea Investițiilor interregionale pentru inovare. Regiunile cu active corespunzătoare de „specializare inteligentă” vor fi sprijinite mai mult pentru alcătuirea clusterelor paneuropene în sectoare

prioritare precum datele masive (big data), economia circulară, sistemele avansate de fabricație sau securitatea cibernetică.

Mai multe eforturi de comunicare pentru a îmbunătăți vizibilitatea politicii de coeziune

Pentru o Europă tot mai apropiată de cetățeni, se pune mai mult accent pe necesitatea de a comunica mai bine rezultatele pozitive ale politicii de coeziune. Statele membre și regiunile au consolidat cerințele de comunicare, de exemplu în ceea ce privește organizarea de evenimente pentru inaugurarea proiectelor mari cu finanțare de la UE și dezvoltarea unor planuri de informare prin rețelele sociale.

În același timp, comunicarea pe tema proiectelor finanțate de la UE se simplifică, introducându-se un singur branding pentru toate fondurile UE, un portal unic unde apar toate finanțările disponibile pentru întreprinderi și o bază de date unică pentru proiecte gestionată de Comisie.

2.2 Context Național

Strategia de dezvoltare a României se pliază pe Strategia Uniunii, respectând cele 5 puncte de dezvoltare indicate de Comisia Europeană, respectiv: o Europă mai inteligentă, o Europă mai verde, o Europă mai conectată, o Europă mai socială și o Europă mai apropiată de cetățenii săi.

Obiectivul 1 – O Europă mai inteligentă transpus la nivel național

Cercetare și inovare

- Integrarea ecosistemului CDI național în Spațiul de cercetare european
- Crearea unui sistem atractiv de inovare în industrie, pentru toate tipurile de inovare (de produs, de proces, organizațională și marketing)
- Sprijinirea creării de noi companii inovative și creșterea ratei de supraviețuire a acestora

Digitalizare

- Creșterea gradului de digitalizare a serviciilor publice pentru societatea românească
- Digitalizare pentru creșterea siguranței și îmbunătățirii serviciilor de mobilitate și transport
- Soluții IT și digitizare în domeniul sănătății

Competitivitate

- Facilitarea accesului la finanțare pentru IMM-uri, inclusiv prin încurajarea finanțării inițiale și timpurii a start-upurilor cu potențial inovativ ridicat
- Consolidarea competitivității economiei românești
- Sprijinirea creării de noi companii și creșterea ratei de supraviețuire a acestora.

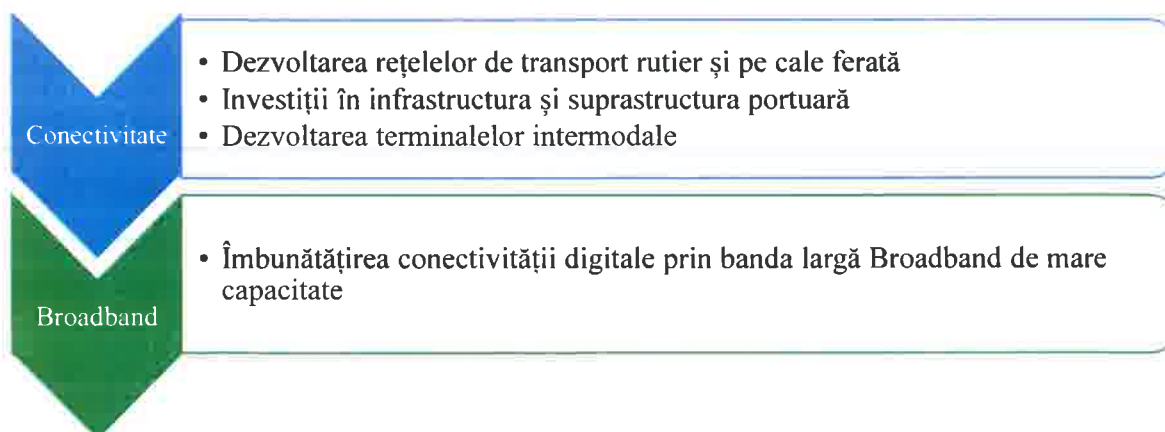
Specializare inteligentă

- Dezvoltarea competențelor profesionale adecvate cerințelor mediului de afaceri în contextul unei economii bazate pe cunoaștere
- Susținerea capacității administrative a structurilor din cadrul mecanismului integrat regional și național de descoperire antreprenorială

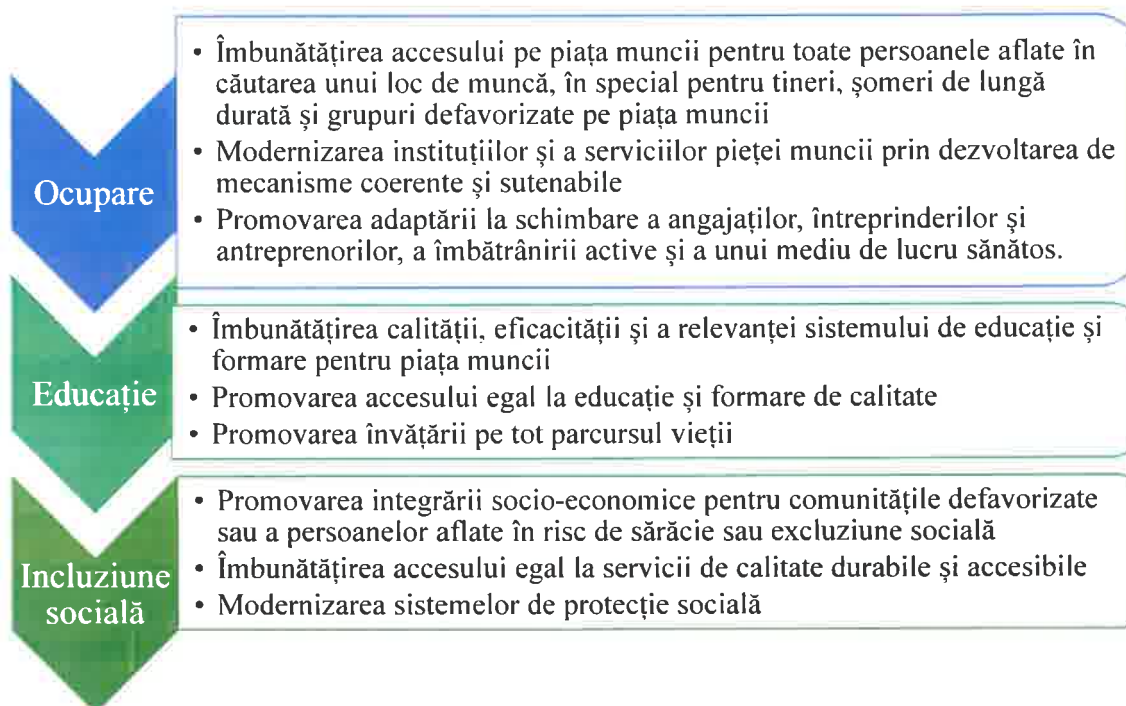
Obiectivul 2 – O Europă mai verde transpus la nivel național



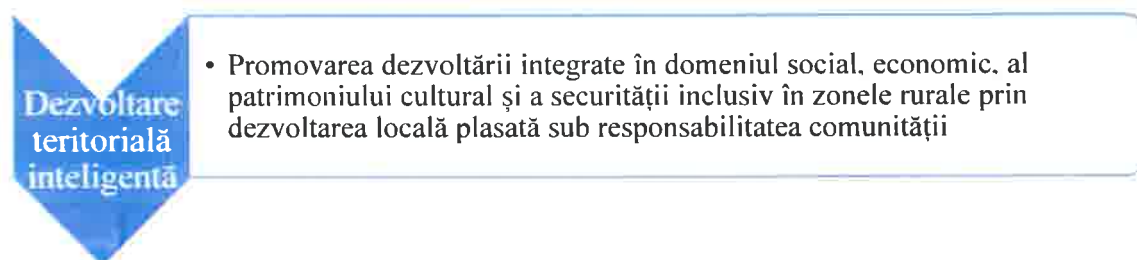
Obiectivul 3 – O Europă mai conectată transpus la nivel național



Obiectivul 4 – O Europă mai socială transpus la nivel național



Obiectivul 5 – O Europă mai aproape de cetățenii săi transpus la nivel național



Pentru a putea accesa finanțările din fondurile europene, Ministerul Fondurilor Europene propune a serie de programe operaționale pentru viitorul Cadru Financiar Multianual.

Aceste programe operaționale pentru perioada 2021 – 2027 au fost consolidate în urma colaborării inter-instituționale, negocierii informale cu reprezentanții Comisiei Europene dar și prin consultarea unor parteneri socio-economici relevanți.

Programele operaționale propuse pentru perioada 2021-2027 sunt:

- Programul Operațional Creștere Inteligentă, Digitalizare și Instrumente Financiare;

- Programul Operațional Dezvoltare Durabilă;
- Programul Operațional Transport;
- Programul Operațional Educație și Ocupare;
- Programul Operațional Incluziune și Demnitate Socială;
- Programul Operațional Sănătate;
- Programul Operațional Regional;
- Programul Operațional Asistență Tehnică;
- Programul Operațional Tranziție Justă;

Programul Operațional Creștere Inteligentă, Digitalizare și Instrumente Financiare

Viziune: creșterea competitivității societății în contextul schimbărilor tehnologice și crearea de noi oportunități de dezvoltare pentru mediul de afaceri și sistemul public.

Obiectivul general : Reducerea disparităților între România și alte state membre ale Uniunii Europene, dar și între regiunile țării.

Obiective specifice : Îmbunătățirea capacității de cercetare dezvoltare și inovare (CDI), adoptarea tehnologiilor avansate, îmbunătățirea conectivității digitale, dezvoltarea competențelor.

Priorități de investiții :

- Integrarea CDI național în sistemul european și internațional;
- Dezvoltarea capacității CDI a institutelor de învățământ superior;
- Dezvoltarea capacității CDI a întreprinderilor mari;
- Crearea de infrastructura CDI, inclusiv transfer tehnologic;
- Digitalizare în cultură;
- Digitalizare în educație;
- Digitalizare în administrația publică;

Programul Operațional Dezvoltare Durabilă

Viziune : Implementarea unei coeziuni sociale, economice și teritoriale prin sprijinirea unei economii cu emisii scăzute de gaze cu efect de seră și utilizarea eficientă a resurselor naturale.

Corelarea cu documentele strategice elaborate la nivel național :

- Strategia Națională de Dezvoltare Durabilă a României;
- Planul Național Integrat de Energie și Schimbări Climatice (PNIESC);
- Master Planul Județean;
- Planurile de Management ale Bazinelor Hidrografice;
- Directiva privind epurarea apelor uzate;
- Planul Național de Gestionare a Deșeurilor – adoptate prin HG 942/20.12.2017;
- Directiva 92/43 din 1192 privind conservarea habitatelor naturale și a faunei și florei sălbatice;
- Directiva 79/409 din 1979 amendată în 2009 prin Directiva 2009/147/CE privind conservarea păsărilor sălbatice, urmând a fi continuată prin elaborarea Planurilor de Management pentru Rețeaua Natura 2000;
- Strategia Națională și Planul Național pentru Gestionarea Siturilor Contaminate din România – HG 683/2015;
- Planul de management a riscului de inundații (PMRI);
- Planul de management al secetei conform Directivei Cadru UE a Apei 2000/60 CE;
- Master Planul pentru protecția și refacerea zonei costiere – Directiva 2008/56/CE;
- Strategia de consolidare și dezvoltare a Inspectoratului General pentru situații de urgență 2016 – 2025;

Obiectivul general: Îmbunătățirea calității vieții populației și îmbunătățirea standardelor de mediu precum și îndeplinirea obligațiilor rezultate din directivele europene, conform obiectivului 2 O Europă mai verde. De asemenea, se urmărește atingerea obiectivelor naționale în domeniul eficienței energetice, protecției mediului și managementului riscurilor precum și reducerea decalajului comparativ cu celelalte state membre UE în materie de infrastructura de mediu.

Obiective specifice:

- Promovarea eficienței energetice și reducerea emisiilor de gaze cu efect de seră;
- Dezvoltarea de sisteme inteligente de energie, rețele de stocare;
- Promovarea managementului durabil al apei;
- Promovarea tranziției către o economie circulară;
- Îmbunătățirea protecției naturii și a biodiversității, a infrastructurii verzi și reducerea poluării;
- Promovarea adaptării la schimbările climatice, a prevenirii riscurilor și a rezilienței în urma dezastrelor;

Priorități de investiții:

- Îmbunătățirea eficienței energetice a IMM-urilor și a întreprinderilor mari
- Sisteme inteligente de energie și soluții de stocare
- Investiții privind apele și apele uzate
- Gestionarea eficientă a deșeurilor în vederea tranziției către economia circulară
- Conservarea biodiversității
- Îmbunătățirea monitorizării calității aerului
- Investigarea siturilor contaminate, evaluarea riscurilor asupra mediului și remedierea siturilor
- Managementul inundațiilor și a secetei
- Combaterea eroziunii costiere
- Dezvoltarea sistemului de management al riscurilor

Programul Operațional Transport

Viziune : Extinderea infrastructurii de transport pe teritoriul României în vederea unei conectivități sporite atât pe plan intern cât și extern.

Corelarea cu documente strategice la nivel național :

- Master Planul General de Transport al României;
- Planul investițional pentru dezvoltarea infrastructurii de transport 2020-2030;
- Strategia de transport intermodal în România 2020;
- Strategia națională de siguranță rutieră;

- Strategia UE pentru Regiunea Dunării (SUERD);
- Strategia privind Cadrul național de politică pentru dezvoltarea pieței în ceea ce privește combustibilii alternativi în sectorul transporturilor și pentru instalarea infrastructurii relevante în România;
- Planurile de Mobilitate Urbane Durabile;
- Strategia Națională de Dezvoltare Durabilă a României;

Obiectivul general : Sprijinirea dezvoltării infrastructurii și serviciilor de mobilitate a persoanelor și mărfurilor pentru recuperarea decalajelor dintre regiunile țării cât și față de celelate state membre ale Uniunii.

Obiective specifice:

- Dezvoltarea unei rețele TEN-T durabilă, rezilientă la schimbările climatice, inteligentă și sigură;
- Dezvoltarea mobilității naționale, regionale și locale durabile și a mobilității transfrontaliere;
- Mobilitate națională, regională și locală sustenabilă;

Priorități de investiții:

- Dezvoltarea rețelei TEN-T;
- Îmbunătățirea conectivității prin dezvoltarea infrastructurii rutiere pentru accesibilitate teritorială;
- Îmbunătățirea conectivității prin dezvoltarea rețelei TEN-T de transport pe cale ferată;
- Îmbunătățirea mobilității naționale prin creșterea capacității de transport pe calea ferată;
- Îmbunătățirea conectivității și mobilității urbane prin creșterea calității serviciilor de transport pe calea ferată;
- Dezvoltarea unui sistem de transport multimodal;
- Creșterea gradului de utilizare a cailor navigabile și a porturilor;
- Creșterea gradului de siguranță și securitate pe rețeaua de transport;
- Asistența tehnică;

Programul Operațional Educație și Ocupare

Viziune: Valorificarea potențialului uman prin îmbunătățirea sistemelor de educație și formare pentru piața muncii și dobândirea competențelor digitale și antreprenoriale printr-un mediu stimulativ de învățare pe tot parcursul vieții. În domeniul ocupării viziunea este de a dezvolta sustenabil și bazată pe inovare socială, piața muncii din România.

Corelarea cu alte documente strategice la nivel național:

- Documentul programatic România Educată – viziune și strategie 2018-2030;
- Agenda pentru competențe România 2025;
- Strategia Națională pentru Ocuparea Forței de Muncă (SNOFM) 2021-2027;
- Recomandările Raportului de cercetare : Previziuni și anticipări în vederea identificării și prioritizării nevoilor de dezvoltare pentru perioada 2021-2028 prin evaluarea nivelului de convergență;
- Agenda 2030 pentru dezvoltare durabilă;

Obiectivul general: Crearea unui sistem de educație pliant pe piața muncii, un sistem stimulativ de învățare continuă.

Obiective specifice:

- Prevenirea abandonului școlar timpuriu;
- Îmbunătățirea infrastructurii și calității în sistemul de învățământ;
- Integrarea tinerilor pe piața muncii;
- Asigurarea accesului la ocupare pentru categoriile vulnerabile;
- Dezvoltarea culturii antreprenoriale și sprijinirea economiei sociale;
- Dezvoltarea dialogului social și a mecanismelor de anticipare a competențelor;
- Asigurarea unui mediu de lucru sănătos și promovarea îmbătrânirii active;

Priorități de investiții:

- Valorificarea potențialului tinerilor pe piața muncii
- Prevenirea abandonului școlar și îmbunătățirea accesului la educație și formare pentru grupurile dezavantajate;
- Creșterea calității ofertei de educație și formare profesională pentru adaptarea la piața muncii și la procesul tehnologic;

- Creșterea accesibilității, atractivității și calității învățământului profesional și tehnic;
- Creșterea accesului pe piața muncii pentru toți;
- Antreprenoriat și economie socială;
- Susținerea reformelor pe piața muncii în acord cu dinamica pieței muncii;
- Consolidarea participării populației în procesul de învățare continuă pentru facilitarea tranziției și a mobilității pe piața muncii;
- Asistență tehnică pentru facilitarea și eficientizarea managementului programului;

Programul Operațional Incluziune și Demnitate Socială

Viziune: Susținerea grupurilor vulnerabile din mediul rural, în principal, dar și urban prin reducerea fenomenului sărăciei și excluderii sociale.

Corelarea cu alte domente strategice la nivel național:

- Strategia națională privind incluziunea socială și reducerea sărăciei;
- Strategia națională privind ocuparea forței de muncă;
- Strategia Guvernului României de incluziune a cetățenilor români aparținând minorității rome;
- Strategia Națională – O societate fără bariere pentru persoanele cu dizabilități;
- Strategia națională a locuirii;
- Strategia națională în domeniul politicii de tineret;
- Strategia națională împotriva traficului de persoane pentru perioada 2018-2022;
- Strategia națională de reintegrare socială a persoanelor private de libertate 2020-2024;
- Strategia națională pentru promovarea îmbătrânirii active și protecția persoanelor vârstnice;

Obiectivul general: Sprijinirea incluziunii sociale a persoanelor vulnerabile, inclusiv prin reducerea decalajului rural-urban în ceea ce privește sărăcia și excluderea socială și creșterea accesului la servicii de calitate pentru populația vizată.

Obiective specifice:

- Îmbunătățirea accesului la piața muncii pentru toate persoanele, în special tineri, șomeri de lungă durată și persoane inactive;

- Promovarea participării femeilor la piața muncii, a unui echilibru mai bun între viața profesională și cea privată;
- Promovarea adaptării lucrătorilor, a întreprinderilor și antreprenorilor la schimbare;
- Promovarea accesului egal la educație și formare de calitate favorabile incluziunii;
- Favorizarea incluziunii active pentru a promova egalitatea de șanse și participarea activă precum și îmbunătățirea capacității de inserție pe piața muncii;
- Integrarea socio-economică a resortisanților țărilor terțe și a comunităților marginalizate, cum ar fi romii;
- Creșterea accesului egal și în timp util la serviciile de protecție socială;
- Promovarea integrării sociale a persoanelor expuse riscului de sărăcie sau de excluziune socială;

Priorități de investiții :

- Dezvoltarea Locală plasată sub responsabilitatea comunității;
- Protejarea dreptului la demnitate socială;
- Sprijinirea comunităților rurale fără acces la servicii sociale;
- Reducerea disparităților dintre copiii cu risc de sărăcie și ceilalți copii;
- Servicii de suport pentru persoane vârstnice;
- Sprijin pentru persoanele cu dizabilități;
- Servicii sociale și de suport pentru grupurile vulnerabile;
- Ajutorarea persoanelor defavorizate;

Programul Operațional Sănătate

Viziune: O societate în care oamenii au acces la servicii medicale de prevenție, urgență, curative și reabilitare de calitate.

Corelarea cu alte documente strategice la nivel național:

- Strategia Națională de Paliativă (SNP);
- Planul Național de Cancer (PNC);
- Strategia Națională de Cercetare, Dezvoltare și Inovare (SNCDI);
- Strategia Națională de Competitivitate (SNC);

- Strategia Națională de Incluziune Socială 2021 – 2027 (SNIC);
- Strategia Națională de Dezvoltare Durabilă (SNDD);

Obiectivul general: Îmbunătățirea accesibilității, eficacității și rezilienței sistemului de sănătate.

Obiective specifice:

- Dezvoltarea eficacității serviciilor medicale de urgență;
- Creșterea accesului la servicii de asistență medicală primară, comunitară și servicii oferite în regim ambulatoriu;
- Creșterea eficacității serviciilor de reabilitare, serviciilor de îngrijire paliativă și a celor pe termen lung;
- Dezvoltarea prin investiții a infrastructurii și serviciilor medicale;
- Creșterea gradului de utilizare a metodelor moderne și inovative de investigație, intervenție și tratament;

Priorități de investiții :

- Infrastructura spitalelor regionale și a celor cu impact teritorial major;
- Serviciile de asistență medicală primară, comunitară și servicii oferite în regim ambulatoriu;
- Serviciile de reabilitare, paliative și îngrijiri pe termen lung;
- Creșterea eficacității sectorului medical prin investiții în infrastructură și servicii;
- Abordări inovative în cercetarea din domeniul medical;
- Digitalizarea sistemului medical;
- Promovarea metodelor moderne de investigare, intervenție și tratament;

Programul Operațional Asistență Tehnică

Viziune : Creșterea capacității administrative în instituțiile implicate în managementul programelor finanțate din fonduri europene și la nivelul beneficiarilor.

Corelarea cu alte documente strategice la nivel național :

- Planul pentru consolidarea capacității administrative

Obiectivul general : Asigurarea utilizării și administrării eficiente a fondurilor europene prin sprijinirea programării, monitorizării, controlului, auditului și evaluării cu privire la prioritățile UE.

Priorități de investiții :

- Asigurarea funcționării sistemului de coordonare și control al fondurilor FEDR, FC, FSE+;
- Asigurarea transparenței fondurilor FEDR, FC, FSE+;
- Îmbunătățirea capacității de gestionare și implementare a fondurilor FEDR, FC, FSE+;

Programul Operațional Tranziție Justă

Viziune : Tranziția către o economie neutră din punct de vedere climatic prin diversificare și susținerea locurilor de muncă.

Corelarea cu alte documente strategice la nivel național :

- Planul Național Integrat de Energie și Schimbări Climatice (PNIESC);
- Strategia națională și strategiile regionale de specializare inteligentă;

Obiectivul general : Sprijinirea teritoriilor afectate de tranziția către neutralitatea economică și evitarea adâncirii disparităților regionale;

Obiective specifice : Sprijinirea exclusivă a activităților ce permite regiunilor și cetățenilor să abordeze impactul social, economic și de mediu al tranziției către o economie neutră din punct de vedere climatic.

Priorități de investiții :

- Dezvoltarea spiritului antreprenorial, a IMM-urilor, a cercetării, inovării și digitalizării;
- Investiții în tehnologii și infrastructuri pentru energie curată cu emisii zero;
- Reducerea poluării și consolidarea economiei circulare;
- Creșterea nivelului de ocupare a forței de muncă;

Programul Operațional Regional Sud-Vest Oltenia

Viziune: Viziunea este aceea de a deveni un promotor al competitivității atât în domeniul industrial cât și în agricultură, dar și al economiei digitale prin dezvoltarea unui

mediu de afaceri performant bazat pe resurse umane competente, integrarea tehnologiilor inovative și promovarea dezvoltării durabile.

Obiectivul general : Obiectivul general este dezvoltarea durabilă și echilibrată a Regiunii Sud-Vest Oltenia în vederea reducerii disparităților existente la nivel național în scopul creșterii nivelului de trai al cetățenilor

Obiective specifice:

- Creșterea competitivității regionale prin accentuarea rolului cercetării-dezvoltării, promovarea inovării, a specializării inteligente și a digitalizării și modernizarea infrastructurii
- Dezvoltarea resurselor umane, asigurarea accesului la piața muncii, access egal la servicii sociale și combaterea sărăciei și a excluziunii
- Creșterea atractivității regionale și dezvoltarea durabilă a regiunii prin îmbunătățirea infrastructurii, valorificarea zonelor urbane și a potențialului turistic

Priorități de investiții :

- Susținerea digitalizării serviciilor publice la nivel local;
- Securitate cibernetică, interoperabilitate pentru proiectele de digitalizare ale serviciilor publice la nivel local;
- Creșterea eficienței energetice bazate pe combustibili alternativi;
- Investiții în clădirile publice în vederea asigurării eficienței energetice;
- Reconversia funcțională a terenurilor virane degradate/neutilizate/ abandonate;
- Modernizarea și îmbunătățirea infrastructurii sociale;
- Achiziția de echipamente pentru măsurarea poluanților în aerul ambiental;
- Investiții în rețeaua de drumuri județene;
- Investiții în infrastructura pentru nivel antepreșcolar și preșcolar, învățământ primar, secundar, terțiar, inclusiv învățământ special;
- Investiții în infrastructura școlilor și centrelor de educație și formare profesională;

Având în vedere poziționarea comunei **Arcani** în zona rurală, trebuie menționată Politica Agricolă Comună (PAC) care reunește fondurile destinate dezvoltării agriculturii și dezvoltării rurale, respectiv Fondul European de Garantare Agricolă (FEGA) și Fondul European Agricol pentru Dezvoltare Rurală (FEADR).

În urma alocării fondurilor PAC pentru perioada 2021-2027 din bugetul pe termen lung al UE, s-a convenit asupra unui regulament de tranziție pentru anii 2021 și 2022. Regulamentul de tranziție va extinde majoritatea normelor PAC care au fost în vigoare în perioada 2014-2020, dar va adăuga în același timp elemente noi pentru a include obiective de mediu mai ambițioase și pentru a asigura o tranziție lină către viitorul cadru PAC.

Propunerile comisiei europene vizează promovarea unui sector agricol durabil și competitiv care să poată contribui în mod semnificativ la Pactul verde european, în special în ceea ce privește Strategia "De la Fermă la consumator" și strategia privind biodiversitatea. Propunerile se concentrează pe :

- Asigurarea unui viitor economic stabil și corect pentru agricultori
- Stabilirea unor ambiții mai mari pentru acțiunile legate de mediu și climă
- Păstrarea agriculturii în inima societății europene

Pentru a atinge aceste obiective. Comisia Europeană a stabilit nouă obiective cheie:

1. Sprijinirea unui venit fiabil și a rezilienței fermelor pe întreg teritoriul Uniunii Europene, în vederea îmbunătățirii securității alimentare;
2. Stimularea competitivității și a productivității agricole într-un mod sustenabil;
3. Ameliorarea poziției fermierilor în cadrul lanțului valoric;
4. Contribuția la energia durabilă precum și la atenuarea schimbărilor climatice și la adaptarea la acestea;
5. Promovarea dezvoltării durabile și a gestionării eficiente a resurselor de apă, sol și aer;
6. Contribuția la protejarea biodiversității, îmbunătățirea serviciilor ecosistemice și conservarea habitatelor și a peisajelor;
7. Modernizarea sectorului agricol prin atragerea tinerilor și accelerarea dezvoltării afacerilor acestora;
8. Promovarea ocupării forței de muncă, a creșterii, a incluziunii sociale și a dezvoltării locale în zonele rurale, inclusiv a bioeconomiei și a silviculturii sustenabile;
9. Sănătatea, siguranța alimentară și rezistența la antimicrobiene;

2.3 Contextul regiunii de dezvoltare

Regiunea Oltenia este situată în partea de sud-vest a României și cuprinde cinci județe: Dolj, Olt, Vâlcea, Mehedinți și Gorj având o suprafață de 29212 km².



Fig. 1 Regiunea de dezvoltare Sud-Vest Oltenia (sursa: ADV SV Oltenia)

Relieful regiunii oferă un profil diversificat în ceea ce privește altitudinea: la sud lunca Dunării (50m), la nord și la vest Munții Carpați cu o altitudine maximă de aproximativ 2400m iar între, dealuri și podișuri.

Populația urbană a Olteniei este de 1,082,597 locuitori concentrată în cele 40 de orașe situează regiunea pe ultimul loc în contextul național în timp ce populația rurală de 1,088,441 locuitori situează regiunea pe locul 5 la nivel național. Ponderea urban rural tinde să se echilibreze, valorile fiind aproximativ egale.

La nivelul regiunilor de dezvoltare, asociațiile de dezvoltare regionale coordonează Programele Operaționale Regionale. Pentru perioada 2021-2027, obiectivul general al regiunii Sud Vest este de a îmbunătăți calitatea vieții locuitorilor prin stimularea creșterii economice durabile și echilibrate .

Printre principalele direcții de dezvoltare pe care Regiunea Oltenia le are în vedere se regăsesc:

- Creșterea competitivității economice a regiunii;
- Modernizarea și dezvoltarea infrastructurii regionale;
- Dezvoltarea urbană durabilă;

- Dezvoltarea rurală durabilă și modernizarea agriculturii și a pescuitului;
- Dezvoltarea resurselor umane în sprijinul unei ocupări durabile și a incluziunii sociale;
- Dezvoltarea turismului, valorificarea patrimoniului natural și a moștenirii cultural-istorice;

2.4 Scurtă prezentare a județului

Județul Gorj este situat în partea sud-vestică a României, pe cursul râului Jiu. Este limitat de județele: Dolj (sud-est), Mehedinți (sud-vest), Caraș-Severin (nord-vest), Hunedoara (nord) și Vâlcea (est). Suprafața totală a județului este de 5602 km² având în componența sa 7 orașe (Târgu Cărbunești, Țicleni, Tismana, Turceni, Novaci, Rovinari, Bumbești-Jiu), 2 orașe municipiu (Târgu Jiu și Motru) și 61 de comune.

Clima este temperat-continentală moderată cu influențe mediteraneene. Datorită configurației reliefului, clima este diferențiată în funcție de treptele de relief.

În partea de Nord a județului se află munții Vâlcanului pe dreapta și ai Parângului pe stânga văii Jiului cu altitudini cuprinse între 2000-2500m. Chiar sub munți se află o depresiune, netedă ca un șes, străbătută de numeroase văi și despărțită în mai multe compartimente: Tismana, Târgu Jiu, Polovragi.

La sudul acestei depresiuni se găsesc dealurile subcarpatice – care coboară apoi treptat, până la mai puțin de 300 m în sudul județului.

Hidrografia județului este dominată de raul Jiu spre care converg majoritatea apelor curgătoare ale județului. Jiul are doua izvoare – Jiul de Vest (format din mai multe pâraie ce izvorăsc din Munții Vâlcan, Godeanu și Retezat) și Jiul de Est ce-și are izvoarele în versantul nordic al Parângului. În drumul său spre vărsare, Jiul străbate toate formele de relief: munte de la izvor la Bumbești-Jiu, Subcarpații de la Bumbești-Jiu până la Peșteana Jiu, Podișul Getic până la Craiova și Câmpia Olteniei până la vărsare în Dunăre, în apropiere de Bechet.

Principalii afluenți ai Jiului (ce străbat) și Județul Gorj sunt râurile: Gilort, Motru, Tismana, Bistrița Gorjeană, Jaleșul și Șușița.

Lacurile Gorjului sunt în majoritate antropice (de acumulare), având scop hidroenergetic și au fost construite pe râurile: Cerna, Motru, Tismana, Bistrița, Jiu, Gilort și Olteț.

Gorjul este un județ bogat în resurse naturale diverse, unele dintre ele exploatare și utilizate de industriile de profil. Principalele resurse ale solului și subsolului județului Gorj sunt reprezentate de depozitele de lignit (Rovinari, Jilt și Motru), rezerve de petrol, gaz natural, depozite de calcar (în zonele de munte ale județului), marmură, argilă.

Urmare a rezervelor de care dispune, între ramurile industriale ale județului Gorj se remarcă industria extractivă, principala sa componentă fiind extracția cărbunelui necocsificabil - lignit, industria producătoare de electricitate, reprezentată prin marile termocentrale de la Turceni și Rovinari, dar și prin producția în hidrocentrale.

Alte ramuri ale industriei, mult mai slab dezvoltate în prezent sunt: industria prelucrării lemnului, industria textilă.

Principalele ramuri care absorb forța de muncă în Gorj sunt: industria extractivă, agricultura (porumb, grâu, cartofi, legume, fructe, viticultură), comerțul și construcțiile.

Serviciile prestate în județul Gorj au crescut ca pondere, s-au diversificat ca domenii și au atras forță de muncă disponibilă. Principalele servicii aferente consumatorilor se referă la: hoteluri și restaurante, transporturi, intermediari financiare, închirieri de bunuri mobile și imobile, asistență medicală, servicii informatice, servicii personale sau pentru întreprinderi, activități recreative, etc.

Cu un potențial turistic diversificat, județul Gorj este reprezentat de cadru natural pitoresc, monumente de artă și arhitectură de mare valoare artistică (multe opere fiind de interes internațional), reprezentând un important patrimoniu folcloric și etnografic, aceste așezări și locuri prezentându-și istoria din cele mai vechi timpuri până astăzi.

În Gorj se află peste 25 de trasee turistice montane pedestre, între care și două trasee turistice europene de lung parcurs (E3 și E7), trei zone de alpinism (Cheile Sohodolului – Runcu, Cheile Galbenului – Baia de Fier, Cheile Oltețului – Polovragi), cinci zone speologice ce alcătuiesc cel mai mare potențial speologic din România, o stațiune de schi (Rânca), precum și perimetre de vânătoare și pescuit ce atrag anual un mare număr de turiști.

Capitolul III – Analiza socio-economică

3.1 Teritoriu

Scurt Istoric al Comunei Arcani

Conform scrierilor din cele mai vechi timpuri (Arhivele Olteniei, nr.59), Arcanii făceau parte din Județul Jaleș cu reședința la Dăbăcești. Acest județ era denumit în acest mod datorită râului Jaleș, care datorită lungimii de 37 km reprezenta unul dintre cele mai importante componente hidrografice din zonă.

Astfel, Județul Jaleș și Arcanii sunt menționate în mai multe scrieri precum: Hrisovul din 3 Octombrie 1385, Hrisovul din 27 octombrie 1387, Diploma Împăratului Sigismund din 28 Octombrie 1428.

Comuna Arcani formează încă din cele mai vechi timpuri o unitate politico-administrativă sub numele de Arcani cu satele: Stoiăștii – atestat documentar la 1460, Câmpofenii (Câmpu-Fomii) –la 1537 și Sănăteștii la 1637.

Pe lângă cele mai vechi scrieri referitoare la Arcani ca fiind o unitate teritorială, acestea menționează și faptul că satul Arcani a fost mereu un centru administrativ și social, dar și un sat de moșeni înstăriți.

În decursul timpului, documentele istorice ale unor evenimente de referință ale neamului românesc (Revoluția de la 1821, Războiul de Independență, cele două războaie mondiale) au amintit permanent participarea locuitorilor comunei și nu de puține ori jertfa acestora.

În ceea ce privește teritoriul actual al Comunei Arcani, aceasta cuprinde un număr de patru sate componente: Arcani (centrul comunei), Sănătești, Stoiăștii și Câmpofenii, conform Legii nr. 2/1968 de organizare administrativ teritorială a României.

Satul Arcani este considerat ca fiind una dintre cele mai antice localități datorită lui Vasile Pîrvan care afirmă că Arcinna este nume traco-getic. Ca simbol al acestei perioade la Muzeul din Arcani se poate găsi un topor și un fragment de cuțit din această epocă.

Se considera de asemenea că, satul Arcani era dorit de boierii din localitățile învecinate care doreau să-și extindă moșia și în acest teritoriu.

Satul Câmpofeni sau cum era denumit odinioară Cîmpu Fomii se întemeiază în prima jumătate a secolului al XVI-lea și a fost construit de o grupare de oameni ce aparțineau satului Arcani. Astfel până la întemeierea satului, locul de azi al Câmpofenilor era stăpânit de Arcani, care îl vindeau sau îl dădeau ca zestre, pierzându-se astfel începutul satului roii din satul Arcani.

Satul Stroiiești apare menționat într-un document al lui Radu cel Frumos din 29 octombrie 1469. Acesta se dezvoltă ca sat de graniță cu obligația să păzească hotarul, astfel mulți locuitori devin armași.

Satul Sănătești își are originea numelui de la moș Sănătescu, care apare destul de frecvent în documentele vremii, încă din secolul al XVII-lea. Totodată în aceste documente se arată faptul că Sănătești se afla sub stăpânire boierească, făcând parte din fâșia de pământ a lui Preda Buzescu.

Așezarea geografică a Comunei Arcani

Comuna Arcani este situată în partea de nord-vest a județului Gorj, la poalele munților Vâlcan, mai exact în curpînsul Depresiunii subcarpatice oltene de sub munte. Suprafața totală a comunei Arcani este 2.716 ha.



Fig. 1 Localizarea Comunei Arcani la nivelul județului Gorj

Comuna Arcani se învecinează la nord cu comuna Runcu, la vest se învecinează cu comuna Peștișani, la est cu comunele Bălești și Lelești. iar la sud se învecinează cu comuna Bălești.

Comuna Arcani este formată din patru sate: Arcani - satul reședință de comună, Sănătești, Stroești și Câmpofeni. Poziția comunei Arcani în cadrul județului asigură o legătură comodă atât cu centrul politico-social al județului (municipiul Târgu Jiu) cât și cu celelalte centre de interes către care migrează locuitorii comunei pentru satisfacerea diverselor necesități sau chiar navetă.

Satele Sănătești, Arcani și Câmpofeni se situează de-a lungul Văii Jaleșului începând de la o distanță de aproximativ 3 km la sud de izvoarele Jaleșului și se întind pe o lungime de 7 km. Satul Stroești este situat la stânga albiei Sohodolului și se leagă spre sud cu satul Stolojani din comuna Cornești.

Astfel, Comuna Arcani se situează la o distanță de aproximativ 15 km față de Municipiul Târgu Jiu, reședința județului Gorj, drumul național DN 67D Târgu Jiu fiind legătura dintre comună și municipiu. De asemenea, prin intermediul drumului județean DJ 672E se face legătura cu Baia de Aramă. În ceea ce privește căile de comunicații zonale se mai pot aminti:

- DN 67D Târgu Jiu - Baia de Aramă;
- DJ 672E ce pornește din DN67 Cornești-Stolojani-Arcani-Runcu (DJ 672C);
- DJ 672C ce pornește din DN67 Ceauru-Tălpășești-Stroești-Răchiți-Runcu (DJ672D);
- DC 80 Arcani (DJ 672E)-Brădiceni (DJ 672);
- DC 81 Câmpofeni (DJ 672E)-Stroești (DJ 672C);

Relief

Relieful este reprezentat de dealurile care aparțin Subcarpaților Olteniei. La est și vest sunt poziționate două dealuri paralele, legate de dealurile Runcului. În Subcarpații Olteniei se disting 3 compartimente: la nord o depresiune subcarpatică, la sud, numeroase depresiuni intracolinare, la centru se află fragmente ale dealurilor subcarpatice (Dealul Rasovei – 350 m și Dealul Stroești – 306 m). Între dealuri se întinde câmpia aluvionară a Jaleșului și a Sohodolului pe o lățime de aproximativ 2-3 km.

Gruiurile piemontane sunt puțin extinse apărând sub forma unor culmi scurte cu spinările domoale, constituind nivelul inițial al depresiunii, în care s-au adâncit ulterior văile bazinului râului Tismana.

Accesul facil în zonă a dus la popularea intensă a zonei, astfel localitățile se prezintă sub forma unui șir de intravilane axate de-a lungul văilor.

Caracteristicile solurilor

Solurile sunt specifice zonelor de deal, predominând solurile brune podzolice distribuite de regulă în asociație cu alte soluri. Prezența acestora la nivelul Comunei Arcani influențează deosebit resursele naturale și în același timp activitatea economică. Prin urmare, în cadrul comune s-au dezvoltat culturile de viță de vie, grâne dar și de pomi fructiferi.

Rețeaua hidrografică

În ceea ce privește rețeaua hidrografică de la nivelul regiunii, aceasta este reprezentată prin râul Tismana și cursurile de apă afluențe ale acestuia. Astfel, zona este intens fragmentată și drenată, având o orientare generală a rețelei de la nord la sud sau de la nord la vest spre sud-est, cu aspect dendritic.

De menționat este de asemenea și râul Sohodol (Jaleș) prezent în zonă care izvorăște de sub vârful Siglăul Mare (1682 m) și este singurul râu care străbate comuna Arcani, fiind afluent al Arieșului.

Fiind alcătuite din roci ușor friabile, cu o tectonică activă și cu o structură variată, orientarea, forma și panta văilor sunt diferite de la un loc la altul. Densitatea medie a rețelei hidrografice, dacă se consideră și rețeaua elementară de cursuri de apă, densitatea de drenaj ajunge la valori cuprinse între 4 și 6 km/km².

Conform hidrografelor debitelor medii zilnice, s-au observat existența perioadelor cu ape mari de primăvară provenite din topirea zăpezii în lunile februarie și martie și a uneia în intervalul aprilie-iunie, datorate ploilor de primăvară și vară. Debite mai scăzute ale apelor se înregistrează în perioada de vară-toamnă, când se realizează cel mai mic volum al scurgerii.

Clima

Din punct de vedere climatic, Comuna Arcani este caracterizată de o climă temperat continentală, dar fiind situată în sud-vestul țării se pot simți influențe mediteraneene.

Astfel, radiația solară se situează în jurul valorii de 1000 kcal/cm³/an, temperatura medie anuală este de 10°C. cu medii de -2°C în luna ianuarie și de 19°C în luna iulie.

În ceea ce privește precipitațiile, acestea au o distribuție neuniformă având o medie de 800 mm/an cu maxime cantitative în perioada mai-iunie și noiembrie și minime în luna februarie.

Vegetația și fauna

Comuna Arcani are o suprafață a pădurilor de 983 ha. astfel resursele naturale sunt alcătuite din materialul lemnos al pădurilor și zăvoaielor de pe marginea apelor: aninul, pluta, salcia etc.

În masivele păduroase speciile predominante sunt: stejarul, cerul, carpenul, alunul, arțarul, cornul, măceșul, iar în Dealu Mare se evidențiază fagul și mesteacănul.

În ceea ce privește fauna, sunt întâlnite multe specii de animale precum: căprioara, mistrețul, veverița, bursucul (viezurele), lupul, uneori coborând de la munte chiar și cerbul; cucul, pupăza, mierla, ciocănitoarea, pițigoii, ciocârliă, privighetoarea, sitarul și uliul.

3.2 Demografie

Populația reprezintă cea mai importantă componentă a sistemului socio-economic. Din punct de vedere demografic, comuna Arcani trebuie analizată prin prisma următoarelor aspecte:

- Evoluția numărului de locuitori într-un anumit interval de timp;
- Sporul natural (natalitatea și mortalitatea);
- Structura populației pe grupe de vârstă și sexe;
- Nupțialitate și divorțialitate;
- Mobilitatea populației;

- Prognoza demografică – tendințe, implicații și posibile soluții;
- Forța de muncă;

Pentru o analiză clară a unui sistem teritorial este necesară analizarea populației prin prisma evoluției acesteia în timp, a structurii acesteia cât și din punct de vedere etnic și confesional. De-a lungul timpului, populația a fost influențată de factorii naturali precum relieful, hidrografia, resursele dar și de factori politico economici precum bunăstarea economică sau politici pronataliste care au stimulat natalitatea.

Variațiile ce se întâlnesc în evoluția numărului populației sunt determinate de sporul natural al acesteia, de mobilitate, fertilitate, etc.

Analizând situația demografică de la nivelul României din ultimii ani, se poate remarca o scădere a numărului de locuitori, principalul factor fiind sporul natural negativ, dar și emigrarea masivă a românilor în străinătate.

În continuare se va prezenta dinamica populației din Comuna Arcani, urmărind indicatorii menționați anterior.

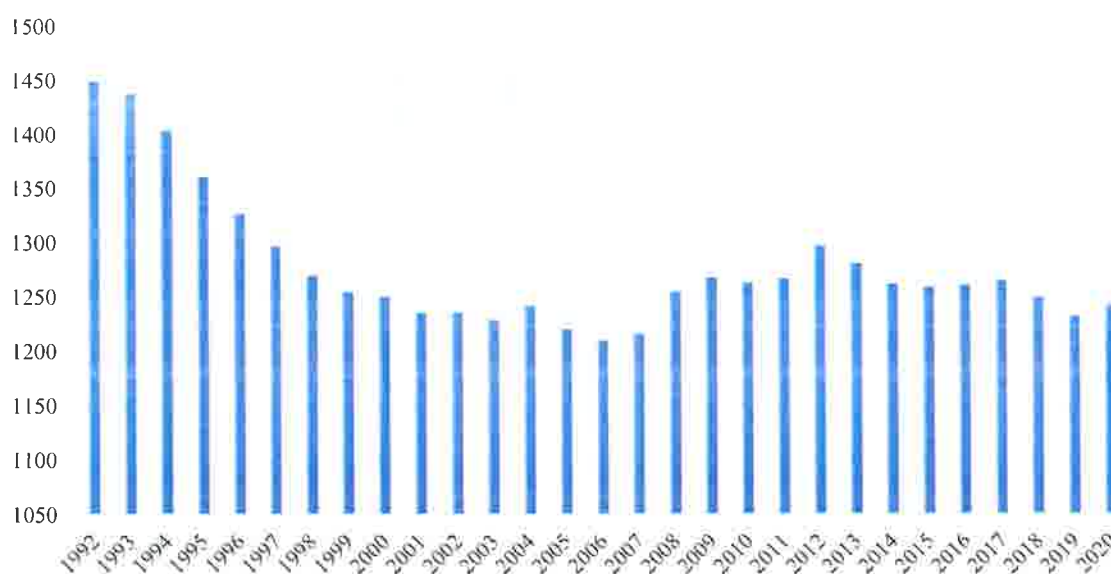


Fig. 2 Evoluția numărului de locuitori în perioada 1992 – 2020, din Comuna Arcani (sursa datelor: Institutul Național de Statistică – Tempo Online)

Analizând figura 2 privind evoluția numărului de locuitori în perioada 1992 – 2020 din Comuna Arcani, se poate remarca faptul că tendința generală este una de scădere a numărului

populației, maximul perioadei înregistrându-se în anul 1992 (cca. 1450 locuitori) iar minimum în anul 2006 (cca. 1210 locuitori). Scăderea numărului populației se datorează unui cumul de factori precum:

- Scăderea natalității – După anul 1990, politicile pronataliste sunt abrogate astfel, numărul nașterilor scăzând considerabil și odată cu el și numărul total al populației.
- Creșterea mortalității – Numărul deceselor este considerabil mai mare decât cel al nașterilor, ceea ce pe parcursul anilor duce la o descreștere a numărului populației.
- Migrația externă – este prezentă atât în rândul persoanelor care pleacă în alte țări ale Europei pentru schimbarea nivelului de trai cât și în rândul tinerilor care se stabilesc în centrele universitare.

Bilanțul natural al populației în comuna Arcani

Bilanțul natural reprezintă evoluția nașterilor și a deceselor într-o anumită perioadă de timp, astfel încât dacă numărul nașterilor este mai mare decât cel al deceselor, populația va fi în creștere, iar dacă numărul deceselor va fi mai mare decât cel al nașterilor atunci numărul populației va descrește. La nivelul țării, raportul dintre natalitate și mortalitate este devaforabil natalității. Intrarea României în procesul de tranziție demografică caracterizat prin niveluri scăzute ale natalității și mortalității a avut loc mai târziu comparativ cu țările occidentale. Acest decalaj se datorează dezvoltării întârziate din punct de vedere economic, social și politic.

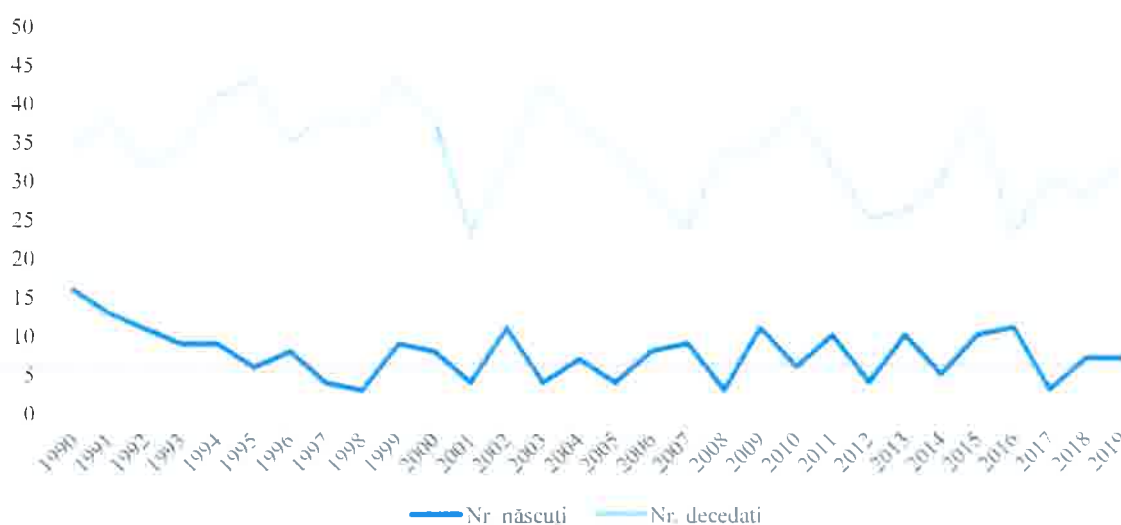


Fig. 3 Evoluția numărului de nașteri și decese în perioada 1990 – 2019 din Comuna Arcani
(sursa datelor: Institutul Național de Statistică – Tempo Online)

Conform graficului de mai sus, valorile numărului de nașteri dar și al numărului de decese se prezintă oscilant pe toată perioada analizată. Astfel, în cazul natalității valorile scad începând cu anul 1990, iar printre principalele cauze se pot enumera:

- Apariția metodelor contraceptive;
- Planningul familial;
- Creșterea gradului de informare și educație al populației;
- Creterea vârstei de căsătorie;

Numărul maxim de născuți (16) se înregistrează în anul 1990 iar minimul (3) în anii 1998, 2008 și 2017. De-a lungul perioadei nu se observă oscilații importante al numărului de născuți.

Se poate observa cum valorile mortalității sunt superioare valorilor natalității pe toată perioada analizată ceea ce indică un proces de îmbătrânire demografică la nivelul comunei și totodată o problemă în ceea ce privește schimbul generational. Printre principalele cauze ale mortalității se numără:

- Afecțiunile persoanelor din comună;
- Îngrijirea necorespunzătoare a afecțiunilor;
- Stilul de viață nesănătos;
- Accidentele;

Analiza separată a natalității sau a mortalității nu oferă posibilitatea înțelegerii în toată complexitatea sa a procesului privind mișcarea naturală a populației. Acest lucru este posibil confruntând cele două fenomene demografice prin sistemul sporului natural care reprezintă diferența dintre natalitate și mortalitate.

În funcție de raportul dintre nașteri și decese bilanțul natural poate fi :

- Pozitiv - când nașterile depășesc decesele;
- Negativ - când decesele sunt mai numeroase decât nașterile;
- Nul - când numărul de nașteri este egal cu numărul de decese;

Prin intermediul graficului de mai jos se prezintă situația sporului natural din comuna Arcani.

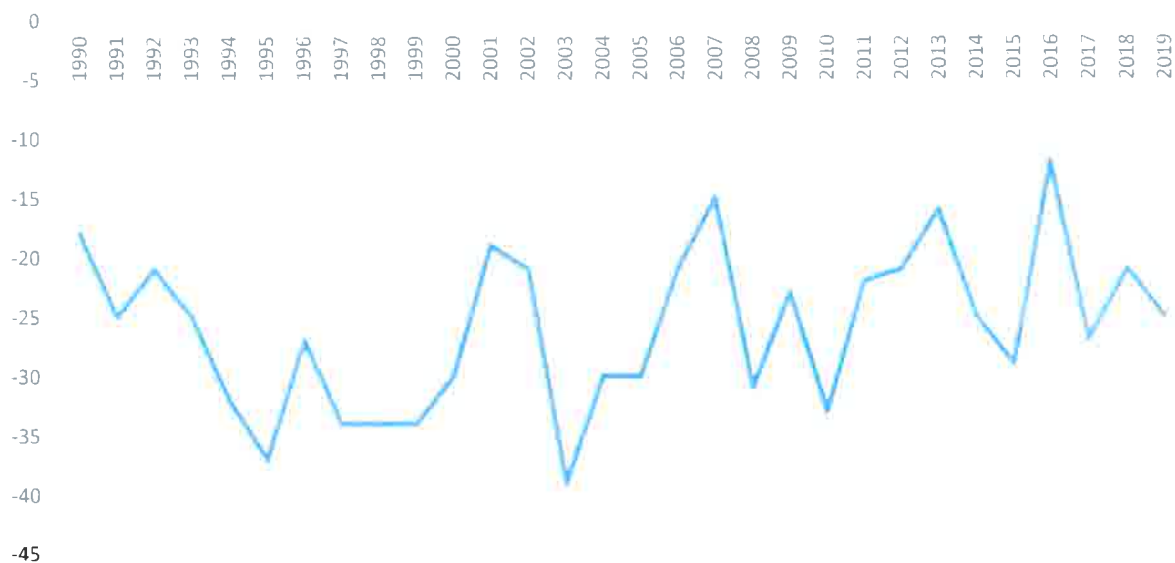


Fig. 4 Evoluția sporului natural în perioada 1990 – 2019, din Comuna Arcani (sursa datelor: Institutul Național de Statistică – Tempo Online)

Analizând graficul privind evoluția sporului natural în perioada 1990 – 2019 din comuna Arcani, se poate remarca cu ușurință faptul că acesta înregistrează numai valori negative, minimumul perioadei fiind atins în anul 2003 cu un deficit de -39. Acest lucru se explică prin numărul tot mai redus de nașteri din comună și prin numărul mai mare de decese, astfel că se disting două probleme majore în ceea ce privește situația demografică:

1. Scăderea numărului de locuitori – numărul celor născuți în comună nu suplinește numărul celor decedați ceea ce duce la o scădere constantă a numărului de locuitori.

2. Schimbul generațional – datorită faptului că se nasc din ce în ce mai puțini copii, aceștia nu pot suplini generațiile adulte, acest lucru ducând la dezechilibre și la o populație îmbătrânită demografic.

Structura populației pe grupe de vârste și sexe

Piramida populației reprezintă distribuția populației în funcție de sex și în funcție de grupele de vârstă pentru o comunitate.

Vârsta și sexul reprezintă elemente esențiale de diferențiere a populațiilor în cadrul analizei demografice, economice sau sociale. Astfel, elemente precum natalitate, mortalitatea sau fertilitatea prezintă oscilații în funcție de vârstă populației, sexul, rata de activitate și gradul de ocupare a populației. Studiul structurii pe grupe de vârste și sexe facilitează evaluarea potențialului demografic al arealului analizat.

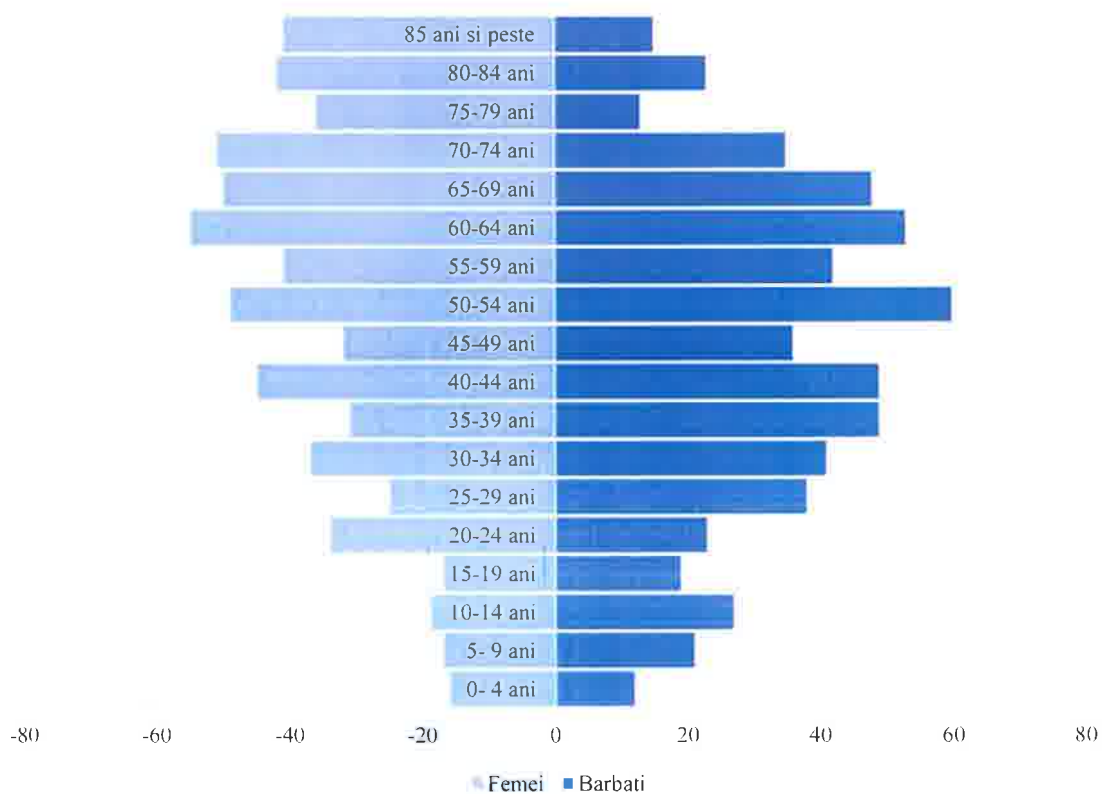


Fig. 5 Piramida vârștelor - structura pe grupe de vârstă și sexe în anul 2020, din Comuna Arcani (sursa datelor: Institutul Național de Statistică – Tempo Online)

Analizând figura 5, se poate remarca faptul că majoritatea populației prezente la nivelul Comunei Arcani este reprezentată de persoanele cu vârste cuprinse între 20 și 74 ani. Cea mai mică pondere este reprezentată de populația tânără cu vârste cuprinse între 0 și 19 ani, ceea ce duce la ideea că populația se îndreaptă către un proces rapid de îmbătrânire. Comuna Arcani tinde să întâmpine probleme în ceea ce privește schimbul generational deoarece natalitatea devine din ce în ce mai scăzută în vreme ce procentul de persoane vârstnice crește exponențial.

Referitor la speranța de viață la naștere, aceasta are o tendință generală de creștere pe fondul îmbunătățirii nivelului de trai. Cazurile de îmbolnăviri ce alimentează nivelul mortalității este mai frecvent în cazul populației masculine și mai redus în cazul femeilor. Ca exemplu, populația 75 – 79 de ani sau populația 80 - 84 de ani de sex masculin este vizibil mai redusă decât populația de sex feminin, iar pentru grupele următoare fenomenul se amplifică. Acest lucru se datorează condițiilor mai grele de muncă pe care le-au îndurat bărbații de-a lungul timpului cât și rezistenței genetice dovedite a femeilor.

Se poate afirma că scăderea în sine a numărului populației nu reprezintă un factor îngrijorător ci faptul că, concomitent cu această evoluție se dezvoltă o modificare abruptă a structurii pe vârste datorate procesului de îmbătrânire demografică.

Printre principalele cauze ale acestei tendințe evolutive se numără nivelul mai scăzut al fertilității prin care generațiile sunt înlocuite doar parțial cumulat cu migrația atât internă cât și externă din rândul tinerilor. Aceștia migrează în special spre centrele universitare unde își desfășoară studiile .

Mobilitatea populației

Mobilitatea spațială a populației reprezintă o componentă importantă a dinamicii populației și este un fenomen caracteristic populației din cele mai vechi timpuri și până în prezent.

Migrația populației este forma principală a mobilității geografice constând în schimbarea definitivă a domiciliului stabil, între două unități administrativ teritoriale bine definite.

Fluxurile migratorii pot afecta grupe particulare de persoane în ceea ce privește caracteristicile de vârstă și sexe, nu numai numărul populației.

Este un proces care cuprinde totalul deplasărilor unei populații în spațiu determinate de diferite cauze, pe distanțe distincte fiind caracterizate, sau nu, de schimbarea permanentă a domiciliului. Frecvența cu care se produce mobilitatea spațială poate determina echilibre sau dezechilibre în bilanțul demografic al unei localități sau zone

Migrația populației poate fi de două feluri :

- Internă – în cadrul țării între diverse unități administrativ teritoriale;

- Externă – în alte țări;

Sporul migrator determină diferența dintre sosirile cu domiciliul și plecările cu domiciliul din cadrul arealului analizat, în cazul de față comuna Arcani.

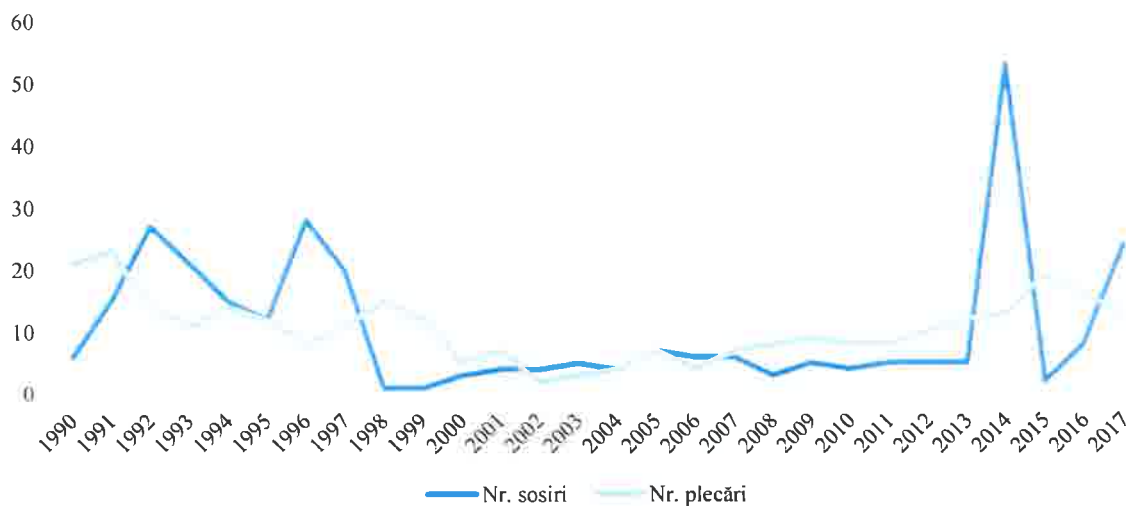


Fig. 6 Evoluția numărului de sosiri și plecări în perioada 1990 – 2017, din Comuna Arcani
(sursa datelor: Institutul Național de Statistică – Tempo Online)

Numărul plecărilor din comuna Arcani înregistrează maximum în anul 1991 cu 23 plecări pe fondul migrației dinspre rural spre urban care avea loc în acea perioadă. Ulterior, plecările mai scad din intensitate dar valorile sosirilor sunt mai mari.

Principala cauză a plecărilor este emigrarea persoanelor către alte unități administrative teritoriale sau către alte țări. În mare parte, persoanele predispuse la emigrație sunt cele tinere care reprezintă populația activă.

Pe de altă parte, sosirile înregistrează valori mai crescute în anii 1992, 1996 și maximum perioadei este atins în anul 2014 pe fondul dezvoltării agriculturii în zonă și punerii bazei a unei ferme de dimensiuni foarte mari.

Proгноza demografică – tendințe, implicații și posibile soluții

Pentru a realiza o prognoză demografică trebuie luat în considerare atât raportul dintre natalitate și mortalitate (sporul natural) cât și raportul dintre plecări și sosiri (sporul migratoriu). Astfel, prin prisma sporului total se conturează o scădere ușoară a populației în perioada următoare.

Abordând modelul de creștere biologică unde se ia în considerare numai sporul natural, populația comunei Arcani va experimenta o diminuare a numărului populației pe un orizont de timp de 15 ani

Variațiunile numărului de populație tânără, populație activă și pensionari sunt cauzatoare de discrepanțe pentru sistemele de sănătate, pensie, muncă și învățământ. Astfel, în perioada 2020-2035 numărul de pensionari va crește pe fondul sosirii generațiilor supradimensionate din perioada natalistă punând presiune pe serviciile medicale.

Totodată, numărul populației active va scădea de vreme ce categoriile de vârste cele mai numeroase vor ieși din viața activă.

Măsurile de redresare a fenomenelor demografice prezentate anterior sunt de natură socio-economică precum:

- Facilități economice acordate familiilor tinere;
- Programe de prevenire a migrației;
- Dezvoltarea resurselor umane;
- Susținerea natalității;
- Accesarea de fonduri pentru formare profesională continuă sau recalificare;
- Asigurarea serviciilor medicale de calitate prin modernizarea infrastructurii;

3.3 Educație

La nivelul comunei Arcani funcționează următoarele unități de învățământ:

- Școala gimnazială Arcani;
- Școala primară Câmpofeni;
- Școala primară Stroești;
- Grădinița Arcani;

În ceea ce privește transportul elevilor, acesta este asigurat de Primăria Comunei Arcani și se realizează cu ajutorul unui microbuz școlar.

Conform graficului de mai jos, în anul 2019, în cadrul Comunei Arcani erau înscriși la școală un număr de 51 de elevi.

De asemenea, cea mai mare pondere a elevilor înscriși este reprezentat de elevii înscriși în învățământul primar (53%) urmat de copiii înscriși în grădinițe (25%) și elevii înscriși în învățământul gimnazial (22%).

Numărul destul de redus al tinerilor înscriși la școală în cadrul Comunei Arcani se poate traduce prin faptul că, numărul de nașteri este din ce în ce mai redus dar și datorită faptului că Municipiul Târgu Jiu se află relativ aproape, la o distanță de circa 15 km. Deseori părinții aleg să își înscrie copiii în mediul urban datorită diferitelor beneficii precum calitatea actului educativ.

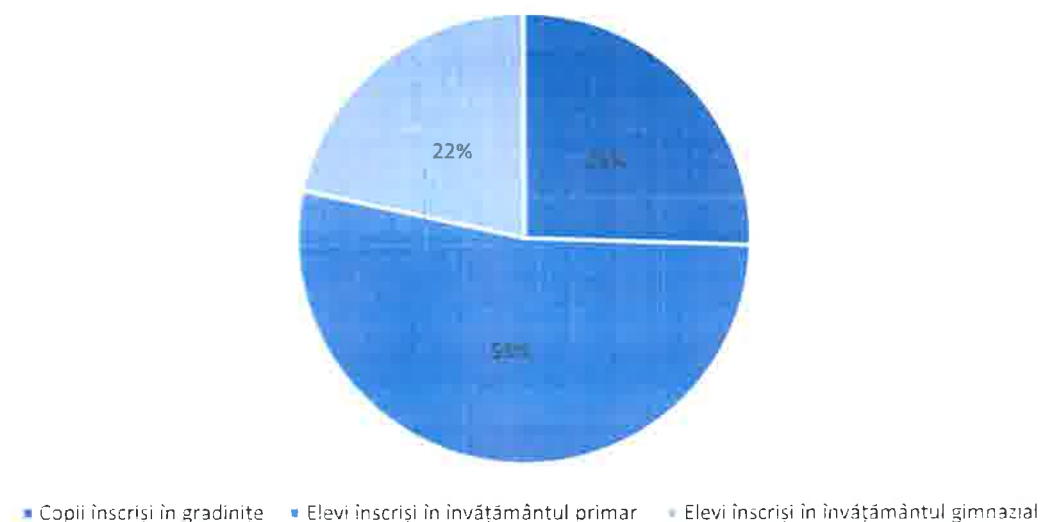


Fig. 7 Ponderea elevilor din comuna Arcani înscriși la școală în anul 2019 (sursa datelor: Institutul Național de Statistică – Tempo Online)

Una dintre problemele cu care societatea de la nivelul României dar și de la nivelul județului Gorj se confruntă este abandonul școlar, mai ales în prima parte a ciclului de învățământ. Acesta poate fi interpretat ca o problemă de natură socială explicată adesea ca o consecință a mediului socio-cultural din care provine elevul.

- Absenteismul se poate manifesta prin mai multe forme :

- Absenteismul selectiv – fuga frecventă de la școală datorită unor anumite discipline;
- Absenteismul generalizat – fuga de la școală este frecventă și are un caracter generalizat, prefingurând abandonul școlar;
- Dezechilibre interpersonale – căutarea singurătății;
- Atitudine defensivă față de autoritatea unui sistem;
- Influența socială negativă a grupurilor;

Cercetările desfășurate pe perioade îndelungate de timp reliefează faptul că abandonul școlar conduce la o creștere a activității infracționale astfel că cei care abandonează procesul educativ au șanse mai reduse în găsirea unui loc de muncă și oportunitatea de a obține câștiguri prin mijloace sociale morale. Există o serie de cauze principale și factori care influențează în mod negativ relaționarea tinerilor cu sistemul educațional conform schemei de mai jos.

Atât autoritățile locale cât și comunitatea trebuie să analizeze și să elimine sau să diminueze posibilele probleme enumerate mai jos care pot influența negativ parcursul educațional al tinerilor.

Sistemul educațional

- Lipsa adaptării sistemului la necesitățile tinerilor și ale societății
- Infrastructură deficitară în ceea ce privește relaționarea
- Posibilități reduse sau inexistente de implicare în activități extracuriculare

Societatea

- Discriminarea pe criterii etnice, religioase și de apartenență la mediul socio-economic
- Legislație deficitară
- Influența negativă a unor grupuri de apartenență

Familia

- Lipsa implicării familiei în educația tinerilor
- Supravegherea defectuoasă a actului educațional
- Absența părinților datorată lucrului în străinătate

Biserica

- Lipsa implicării în educația tinerilor prin activități socio-culturale

Mass-Media

- Mediatizarea excesivă a cazurilor negative
- Promovarea unor false valori și persoane
- Implicarea precară în rezolvarea cazurilor sociale
- Difuzarea știrilor false

3.4 Social

Serviciile sociale reprezintă activitatea sau ansamblul de activități realizate pentru a răspunde nevoilor sociale, precum și celor speciale, individuale, familiale sau de grup, în vederea depășirii situațiilor de dificultate, prevenirii și combaterii riscului de excluziune socială, promovării incluziunii sociale și creșterii calității vieții.

Beneficiază de servicii sociale toți cetățenii români care se află pe teritoriul României, au domiciliul sau reședința în România, cetățenii statelor membre ale Uniunii Europene, ai Spațiului Economic European și cetățenii Confederației Elvețiene, precum și străinii și apatrizii care au domiciliul sau reședința în România, aflați în situații de dificultate.

După categoriile de beneficiari, serviciile sociale pot fi clasificate în:

- servicii sociale destinate copilului și/sau familiei;
- servicii sociale destinate persoanelor cu dizabilități;
- servicii sociale destinate persoanelor vârstnice;
- servicii sociale destinate victimelor violenței în familie;
- servicii sociale destinate persoanelor fără adăpost;
- servicii sociale destinate persoanelor cu diferite adicții, respectiv consum de alcool, droguri, alte substanțe toxice, internet, jocuri de noroc etc.;
- servicii sociale destinate victimelor traficului de persoane;
- servicii sociale destinate persoanelor private de libertate, persoanelor sancționate cu măsură educativă sau pedeapsă neprivativă de libertate aflate în supravegherea serviciilor de probațiune etc.;

România înregistrează o pondere ridicată a persoanelor care suferă de deprivare material severă raportată la media UE. Conform datelor INS, procentul de persoane care suferă de deprivare material severă este de aproximativ 22%.

Strategia României privind serviciile sociale prevede anumite măsuri active pentru atingerea următoarelor obiective :

- Eradicarea și reducerea sărăciei extreme a populației;
- Implementarea unor sisteme de protecție socială adecvate și măsuri pentru acoperirea celor săraci și vulnerabili;
- Accesul la serviciile de bază și drepturi egale la resursele economice;

- Creșterea rezilienței celor săraci și vulnerabili față de expunerea la evenimente extreme legate de climă, șocuri economice, sociale și de mediu;
- Eradicarea foametei;

La nivelul comunei Arcani există în evidență cinci asistenți personali, persoane angajate prin contract individual de muncă pentru a se ocupa de persoanele cu handicap care nu se descurcă pe cont propriu.

Grupul vulnerabil desemnează persoane sau familii care sunt în risc de a-și pierde capacitatea de satisfacere a nevoilor zilnice de trai din cauza unor situații de boală, dizabilitate, sărăcie, ori a altor situații care conduc la vulnerabilitate economică și socială. În comuna Arcani sunt identificate 14 persoane vulnerabile care beneficiază de ajutor social.

3.5 Economia

Economia și dezvoltarea acesteia în cadrul comunei Arcani se află într-o strânsă legătură cu contextul socio economic și cu factorii fizico-geografici și de mediu.

Încă de la începutul constituirii acestei așezări agricultura a fost principalul mod de obținere a veniturilor pentru oamenii de aici. Astăzi economia locală începe să se diversifice puțin câte puțin fiind susținută și de strategiile regionale și naționale care încurajează dezvoltarea mediului rural.

În prezent, în localitatea Arcani își desfășoară activitatea un număr de 135 entități juridice (Societăți Comerciale, Persoane Fizice Autorizate, Întreprinderi Individuale) care desfășoară activități de natură economică atât pentru satisfacerea nevoile interne cât și externe.

Printre principalele domenii de activitate se pot enumera :

- Cultivarea plantelor;
- Creșterea animalelor;
- Activități non-agricole;
- Prestări servicii;
- Comerț;
- Construcții;

Profilul economic al comunei este dat de activitățile agricole și mici meșteșuguri tradiționale. Totuși, în ultimii ani încep să se contureze noi oportunități de dezvoltare, activitățile economice diversificându-se spre sectorul serviciilor, în principal turismul.

Dezvoltarea economică locală este procesul prin care diferiți actori din sectorul public, mediul de afaceri și sectorul non-guvernamental colaborează pentru a crea condiții mai bune de creștere economică și pentru a genera noi locuri de muncă. Prin acest proces ei stabilesc și mențin o cultură antreprenorială dinamică și creează resurse materiale pentru comunitate și mediul de afaceri, cu scopul de a îmbunătăți calitatea vieții întregii colectivități locale

A face dezvoltare economică locală înseamnă a ridica competitivitatea economică a unei arii locale în scopul îmbunătățirii viitorului economic al acesteia. Dezvoltarea economiei locale și îmbunătățirea competitivității sunt cruciale, deoarece succesul comunităților depinde de adaptarea lor la schimbările care au loc în mediul extern.

Pe termen lung, creșterea competitivității locale este singura care poate asigura dezvoltarea economică durabilă a comunei Arcani. În acest sens pot fi urmărite o serie de politici locale menite să asigure elementele care pot să conducă la creșterea competitivității:

- Creșterea numărului locurilor de muncă și a veniturilor prin încurajarea creșterii economice la nivel de firmă, din perspectiva productivității și a cifrei de afaceri;
- Crearea unui mediu de afaceri care să susțină societățile comerciale existente și să atragă afaceri noi prin stimularea și susținerea investițiilor în sectoarele cheie ale economiei, precum și identificarea unor sectoare noi de activitate;
- Stabilirea, susținerea și încurajarea parteneriatului public - privat;
- Crearea de condiții atractive (infrastructură, utilități și servicii conexe adecvate) pentru desfășurarea de activități economice, în condiții de eficiență economică;
- Crearea de oportunități de calificare a forței de muncă conform nevoilor și profilului firmelor care își desfășoară activitatea în zonă.

Scenarii de dezvoltare economică

Localitatea Arcani din județul Gorj, constituie un spațiu exclusiv rural în care se desfășoară activități preponderent agricole care reprezintă un suport pentru alte tipuri de activități și servicii.

Teritoriul localității încorporează importante aspecte legate de patrimoniul natural, peisagistic și cultural, contribuind, în mare măsură, la creșterea uniformă a culturii rurale tradiționale.

Scenariul dezvoltării inerțiale

Scenariul dezvoltării inerțiale presupune preluarea și continuarea tendințelor de dezvoltare economică din ultimii ani.

Economia comunei Arcani se bazează în principal pe activitățile agricole de cultivare a terenurilor și creșterea animalelor. Prin acest scenariu dezvoltarea economică a zonei s-ar baza doar pe diversificarea sectorului agricol pentru creșterea competitivității sectorului și a produselor obținute dar și pe creșterea numărului de exploatații agricole performante.

Scenariul dezvoltării alternative

Scenariul dezvoltării alternative presupune concentrarea pe activități care nu sunt asociate cu sectorul agricol și anume dezvoltarea sectorului industrial non-agricol și a celui a serviciilor și comerțului.

Dezvoltarea acestui sector ar presupune susținerea activităților de pe teritoriul localității, a industriei prelucrătoare și extractive dar mai ales a sectorului serviciilor(servicii medicale,turistie, etc) și comerțului

Scenariul dezvoltării compuse

Scenariul dezvoltării compuse presupune combinarea celor două scenarii prezentate anterior, adică cel al dezvoltării inerțiale și cel al dezvoltării alternative.

Astfel, dezvoltarea economică a comunei Arcani se va baza atât pe îmbunătățirea sectorului agricol prin sprijinirea și dezvoltarea fermelor dar și prin demararea unor proiecte legate de prelucrarea produselor agricole. Totodată, industria prelucrătoare va fi susținută prin investiții în prelucrarea lemnului și a altor materiale prezente în zonă (nisip, pietrișuri).

Sectorul servicii va fi sprijinit prin investiții ale micilor întreprinzători din teritoriu sau din exterior care vor duce la diversificarea economiei. Serviciile turistice vor continua dezvoltarea deja începută prin creșterea numărului de agropensiuni în care activitatea agricolă se îmbină cu serviciile pentru creșterea valorii adăugate.

Potențialul natural al zonei precum și cel istoric și cultural este insuficient valorificat, iar turismul ar putea deveni motorul de dezvoltare al zonei, un sector care ar putea încorpora activitățile agricole dar care va aduce beneficii economice localității prin creșterea numărului de turiști și implicit creșterea cererii de alte noi servicii.

3.5 Agricultură

Încă de la începutul constituirii acestei așezări agricultura și creșterea animalelor au fost principalele moduri de obținere a veniturilor pentru oamenii din localitate.

La nivelul comunei Arcani, agricultura este reprezentată de o suprafață relativ mare de teren cultivabil, însă cu o fertilitate redusă datorită texturi argiloase a solului și a excesului de umiditate prezent aici. Totodată, panta terenurilor este relativ crescută cu unghiuri de aproximativ 15-20 grade iar aciditatea solului este moderată având PH-ul între 5,5-5,8.

Producțiile vegetale și animale care se înregistrează în cadrul comunei evidențiază faptul că agricultura practică este una de subzistență în care oamenii folosesc practici agricole învechite pentru satisfacerea, în principal, a consumului propriu și foarte puțin pentru valorificarea din punct de vedere economic. De asemenea, creșterea valorii adăugate în urma prelucrării produselor vegetale și animale este aproape inexistentă la nivelul comunei.

Fondul funciar este constituit din terenurile de orice fel, indiferent de destinație, de titlul pe baza căruia sunt deținute sau de domeniul (public, privat, cooperatist, obștesc etc.) din care fac parte.

Fondul funciar este format din teren arabil, pășuni și fânețe naturale, vii și livezi, păduri și alte terenuri cu vegetație forestieră, construcții, drumuri și căi ferate, ape, bălți și alte suprafețe.

Suprafața totală a fondului funciar este de 2176 hectare din care :

- 1606 hectare reprezintă suprafață agricolă;
- 1110 hectare reprezintă suprafață neagricolă;

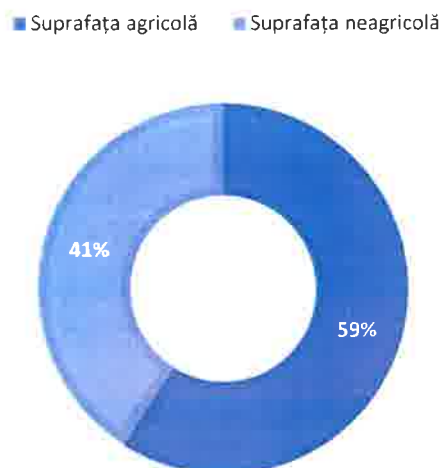


Fig. 8 Suprafața fondului funciar (sursa datelor: Primăria Comunei Arcani)

Suprafața agricolă deține o pondere de 59% din totalitatea fondului funciar și cuprinde terenurile arabile, pășuni, fânețe, vii și livezi conform graficului de mai jos :

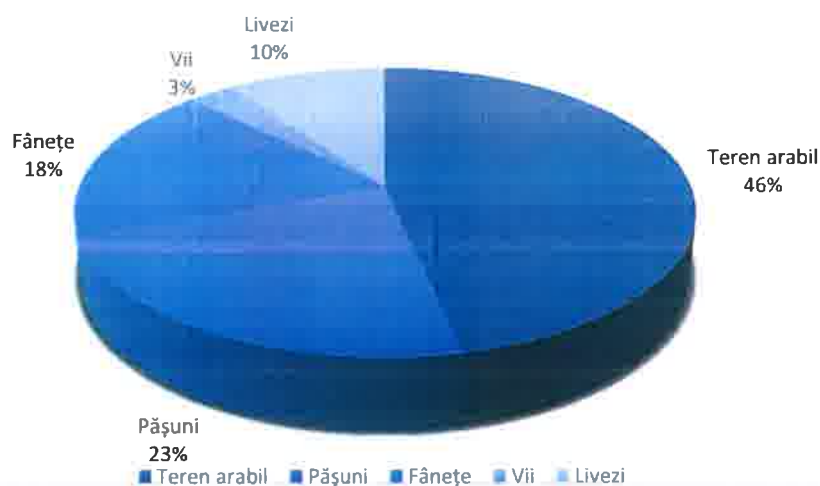


Fig. 9 Suprafața agricolă a comunei Arcani (sursa datelor: Primăria Comunei Arcani)

Printre principalele culturi cultivate în comuna Arcani se numără porumbul cu un randament de 5000kg/hectare și grâul cu un randament de 3000kg/hectar. Este de menționat,

numărul redus de teren alocat culturilor de păioase datorită productivității scăzute cauzată de slaba fertilitate a solului și a dăunătorilor.

În ceea ce privește cultura leguminoaselor acestea se rezumă în principal la :

- Fasole
- Varză
- Cartof
- Ardei

În ultimii ani au crescut destul de mult suprafețele de viță de vie cu soiuri adaptate și aclimatizate zonei asigurând necesarul de consum pentru locuitorii comunei.

Plantele de nutreț și pășunile sunt reprezentate de fân, lucernă, borceag și trifoi care s-au extins pe măsura dezvoltării sectorului zootehnic din comună.

Livezile prezente în comună sunt formate preponderent din pruni dar se întâlnesc și alte fructe precum mărul, părul, vișinul și nukul.

Deși forța de muncă în agricultura României este în continuare una dintre cele mai numeroase din Europa, dinamica ponderii populației ocupate în agricultură arată o tendință de scădere treptată a acesteia. Cauzele scăderii ponderii populației ocupate în agricultură țin de retragerea multor persoane vârstnice, de veniturile mici realizate, neatractive pentru tineri și investițiile încă reduse în servicii și mica industrie.

Populația ocupată în agricultură are o vârstă medie ridicată, fiind constituită din persoane care nu au o pregătire de specialitate și o calificare adecvată, acest fapt se face prezent la asimilarea noilor tehnologii de producție. Persoanele care conduc exploatațiile agricole individuale au deficiențe în ceea ce privește domeniul organizării afacerilor și de aceea ne întâlnim cu un management defectuos.

Forța de muncă pentru activitățile agricole este asigurată preponderent din rândul locuitorilor comunei, formele de exploare fiind de tip familial și private.

Suprafața neagricolă reprezintă 41% din totalitatea fondului funciar al comunei Arcani și este ocupat în cea mai mare parte de păduri – 88%, urmată de suprafața acoperită de construcții – 5 %.

Căile de comunicații și căile ferate reprezintă 4% din total, suprafața ocupată de ape și bălți 2% iar cea mai scăzută pondere este atribuită suprafețelor ocupate cu terenuri degradate și neproductive – 1%.




Fig. 10 Suprafața neagrăcolă a comunei Arcani (sursa datelor: Primăria Comunei Arcani)

Zootehnia reprezintă o ramură a agriculturii care se ocupă cu creșterea animalelor și este prezentă la nivelul comunei Arcani din cele mai vechi timpuri. În prezent, principalele efective animaliere reprezentative sunt ovinele și caprinele care sunt crescute preponderent în gospodăriile locuitorilor fără a exista centre de prelucrare și abatorizare.

Această activitate s-a dezvoltat și menținut până în prezent datorită amplasamentului comunei într-o zonă situată la trecerea dintre dealuri spre munte, zonă ce asigură condițiile de hrană pentru animale.

La nivelul comunei Arcani există un investitor român care se ocupă cu activități de cultivare a plantelor pe suprafețe extinse investind în dezvoltarea fermei, dar și agricultori individuali care exploatează terenurile la nivel individual sau familial.

Agricultura ecologică

Agricultura ecologică promovează sisteme de producție durabile, diversificate și echilibrate, în vederea prevenirii poluării recoltei și mediului. Producția ecologică în cultura plantelor, fără utilizarea produselor tradiționale nocive, cunoaște o preocupare specială de câteva decenii în țările dezvoltate economic. Interesul pentru produsele și producția ecologică

este în continuă creștere și în țara noastră. Regretabil este faptul că suprafețele cultivate în condiții ecologice în țara noastră sunt încă foarte reduse.

În vederea extinderii sistemului de agricultură ecologică în România, s-au stabilit reglementări legislative naționale privind producerea, prelucrarea și valorificarea produselor agroalimentare ecologice, în concordanță cu normele internaționale în acest sens.

Spre deosebire de agricultura convențională, care reprezintă un sistem energo-intensiv, costisitor pentru societate, cu potențial dăunător asupra mediului înconjurător și a sănătății populației, conceptul agriculturii ecologice se bazează pe o abordare holistă, în cadrul căreia natura este percepută mai mult decât elementele componente, considerate individual.

Agricultura ecologică este un sistem de producție care exclude utilizarea fertilizatorilor artificiali, a pesticidelor, hormonilor de creștere și aditivilor în hrana animalelor. Agricultura ecologică se bazează pe asolamentul culturilor, respectiv metode biologice de protecție a plantelor, care să mențină fertilitatea solului, să asigure plantele cu substanțe nutritive, să combată bolile, buruienele și dăunătorii.

Fermele și societățile agroindustriale ecologice sunt, în general, de dimensiuni mici sau mijlocii. Majoritatea fermelor ecologice ocupă suprafețe mici (0,5-30 ha), cultivă și/sau cresc un număr mic din una, două sau trei specii de plante și animale și, respectiv, prelucrează unul, două sau trei produse agricole diferite.

În țara noastră, producția ecologică se definește prin obținerea de produse agroalimentare fără utilizarea produselor chimice de sinteză, în conformitate cu regulile de producție ecologică, care respectă standardele, ghidurile și caietele de sarcini naționale și sunt atestate de un organism de inspecție și certificare. Cererea de produse agricole ecologice fiind în creștere, se poate considera o nouă oportunitate pentru exportul agriculturii românești.

Potențialul productiv în sistem ecologic de agricultură al țării noastre poate să ajungă până la 15- 20% din suprafața totală agricolă, suprafețele cele mai mari fiind concentrate în zona de deal – munte, unde tehnologiile de întreținere și exploatare a pășunilor s-au bazat pe metode tradiționale – ecologice (aplicarea gunoiului de grajd, exploatare prin pășunat și/sau cosit, folosirea trifoiului ca plantă furajeră și amelioratoare a fertilității solului, utilizarea sistemului mixt vegetal-zootehnic).

În comuna Arcani există și agricultori care se ocupă cu agricultura ecologică, în principal cu produsele apicole.

3.6 Infrastructura

Dezvoltarea infrastructurii și a serviciilor locale de bază în zonele rurale reprezintă elemente esențiale în cadrul oricărui efort de a valorifica potențialul de creștere și de a promova durabilitatea zonelor rurale. De fapt, crearea de infrastructură reprezintă primul pas în cadrul procesului de dezvoltare locală, în ideea că accesul la utilități, bunuri și/sau servicii crește atractivitatea zonei, deci acționează ca un „magnet” pentru potențialii investitori.

Între infrastructura unei zone și dezvoltarea sa economică există o relație de reciprocitate. Potențialul de dezvoltare a unei zone este cu atât mai mare cu cât infrastructura este mai dezvoltată. De asemenea, creșterea economică exercită o presiune asupra infrastructurii existente și determină o nevoie mai accentuată de dezvoltare a acesteia. Astfel, construirea și întreținerea infrastructurii au un efect multiplicator ce creează numeroase locuri de muncă și impulsionează dezvoltarea economică.

Rețeaua de drumuri locale

Comuna Arcani beneficiază de o rețea relativ corespunzătoare de căi de comunicație rutieră din punct de vedere al deservirii tuturor satelor și a legăturilor acestora cu centrul de comună și de aici legătura cu centrele de interes major. Lungimea rețelei de drumuri este de aproximativ 23km, aceasta fiind modernizată prin intermediul fondurilor europene (FEADR).

Principalele drumuri ce trec prin comună sunt:

- DN67 D Târgu Jiu – Baia de Aramă;
- DJ67 E ce pornește din DN67 Cornești-Stoljani-Arcani-Runcu (DJ 672C);
- DJ672 C ce pornește din DN67 Ceauru- Tălpășești-Stroiești-Răchiți-Runcu (DJ672D);
- DC80 Arcani (DJ672E)- Brădiceni (DJ672);
- DC81 Câmpofeni (DJ672 E)- Stroiești (DJ 672C);

Din punct de vedere al situației drumurilor din comuna Arcani, situația se prezintă astfel:

- Drumuri comunale asfaltate – 5,43km;
- Drumuri județene asfaltate – 10,86km;
- Drumuri pietruite – 17,34km;
- Drumuri de pământ – 7km;

La nivelul comunei Arcani nu există căi de comunicație feroviară, cea mai apropiată gară care deservește locuitorii comunei fiind la Târgu Jiu.

Transportul public în comuna Arcani se realizează prin intermediul operatorilor privați.

Comuna Arcani este conectată la sistemul energetic național prin rețeaua de energie electrică. Gospodăriile, instituțiile și societățile comerciale sunt racordate la rețeaua de distribuție a energiei electrice furnizate de CEZ Vânzare.

Rețeaua de joasă tensiune, destinată consumatorilor casnici și iluminatului public este racordată la posturi de tip aerian.

Rețeaua de iluminat public este prezentă pe teritoriul comunei având o lungime de aproximativ 13 km, corpurile luminoase fiind lămpi cu tehnologia led.

Alimentarea cu apă potabilă

Comuna Arcani dispune de rețea de alimentare cu apă potabilă formată din instalații de captare și tratare a apei, conducte de transport, rezervoare de înmagazinare, stații de pompare și conducte de distribuție, având o lungime de aproximativ 16km. Serviciul de furnizare a apei este administrat la nivel județean de un operator regional.



Fig. 11 Sistem alimentare cu apă

Din punct de vedere al gospodăriile racordare, situația se prezintă în felul următor :

- Satul Arcani – 274 gospodării racordate;
- Satul Câmpofeni – 178 gospodării racordate;
- Satul Sănătești – 179 gospodării racordate;
- Satul Stroești – 135 gospodării racordate;

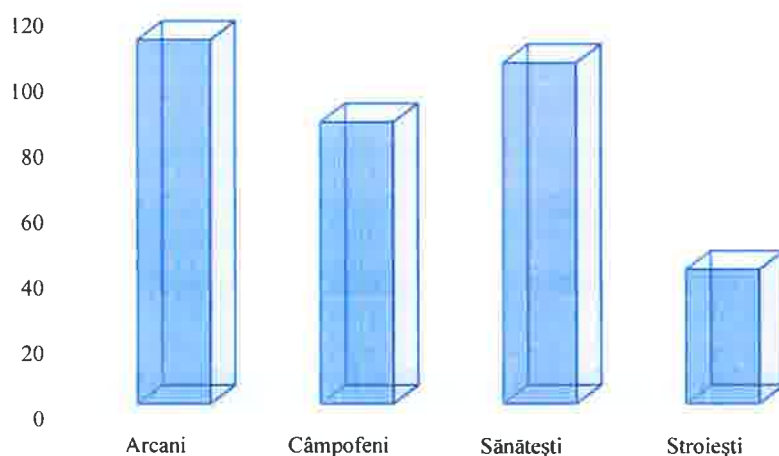


Fig. 12 Gospodăriile racordate la rețeaua de alimentare cu apă (sursa datelor: Primăria Comunei Arcani)

Serviciile de telecomunicații reprezintă un factor important dat fiind progresul tehnologic de care se bucură România în acest domeniu. Aceste tehnologii de comunicare și transmitere a informației pot fi folosite pentru a crea noi oportunități de piață pentru oameni și companii prin eliminarea barierelor de tip tradițional care suprimă circuitul informațiilor.

Comuna Arcani beneficiază de servicii de telefonie, internet și televiziune de la toate companiile prezente pe piață în acest domeniu – Digi, Telecom, Vodafone și Orange.

Serviciile poștale sunt prezente în comuna Arcani prin intermediul unei agenții poștale în care își desfășoară activitatea un factor poștal ce deservește cele patru sate ale comunei, agenția fiind subordonată Oficiului Zonal Poștal Târgu Jiu.

3.7 Organizare instituțională

Administrația publică locală

Administrația publică locală își desfășoară activitatea conform Codului Administrativ, cu modificările și completările ulterioare. Consiliul local și primarul funcționează ca autorități ale administrației publice locale, gestionând situația publică din localitate. În scopul asigurării autonomiei locale, autoritățile administrației publice locale au dreptul să instituie și să perceapă impozite și taxe locale, să elaboreze și să aprobe bugetul local.

Consiliul local exercită următoarele categorii de atribuții:

a) atribuții privind organizarea și funcționarea aparatului de specialitate al primarului, ale instituțiilor și serviciilor publice de interes local și ale societăților reglementate de Legea nr. 31/1990, republicată, cu modificările și completările ulterioare, și regiilor autonome de interes local;

b) atribuții privind dezvoltarea economico-socială și de mediu a localității;

c) atribuții privind administrarea domeniului public și privat al localității;

d) atribuții privind gestionarea serviciilor furnizate către cetățeni;

e) atribuții privind cooperarea interinstituțională pe plan intern și extern.

Primarul reprezintă unitatea administrativ - teritorială în relațiile cu alte autorități publice, cu persoanele fizice sau juridice române ori străine, precum și în justiție. Acesta îndeplinește următoarele categorii principale de atribuții:

a) atribuții exercitate în calitate de reprezentant al statului, în condițiile legii;

b) atribuții referitoare la relația cu consiliul local;

c) atribuții referitoare la bugetul local;

d) atribuții privind serviciile publice asigurate cetățenilor;

e) alte atribuții stabilite prin lege.

În relația cu Consiliul local, primarul:

a) prezintă Consiliului local, în primul trimestru, un raport anual privind starea economică, socială și de mediu a unității administrativ - teritoriale;

b) prezintă, la solicitarea Consiliului local, alte rapoarte și informații;

c) elaborează proiectele de strategii privind starea economică, socială și de mediu a unității administrativ - teritoriale și le supune aprobării Consiliului local.

Pentru punerea în aplicare a activităților date în competența sa prin actele normative, primarul beneficiază de aparatul de specialitate, la conducerea căruia se află. Aparatul de specialitate al primarului este structurat pe compartimente funcționale. Compartimentele funcționale ale acestuia sunt încadrate cu funcționari publici și personal contractual. Primarul conduce și serviciile publice locale.

Forme asociative

A. Asociațiile de dezvoltare intercomunitară

Potrivit legii, autoritățile administrative publice locale se pot constitui în asociații de dezvoltare intercomunitară. Acestea sunt structuri de cooperare cu personalitate juridică, de drept privat, înființate în condițiile legii, de către unitățile administrativ teritoriale, pentru realizarea în comun a unor proiecte de dezvoltare de interes zonal sau regional, ori furnizarea în comun a unor servicii publice.

Asociațiile de dezvoltare intercomunitară se constituie cu scopul de a organiza și furniza servicii de dezvoltare în interesul tuturor din spațiul unităților administrativ teritoriale implicate, precum și pentru a furniza în comun servicii publice în care autoritățile administrației publice locale asociate au competențe.

Comuna Arcani face parte din două asociații de dezvoltare intercomunitare :

- Asociația de Dezvoltare Intercomunitară în Domeniul Serviciilor publice de Salubritate Gorj – ADIS Gorj;
- Asociația de Dezvoltare Intercomunitară de utilități publice pentru serviciul de alimentare cu apă și de canalizare - ADIA Gorj;

B. Grupurile de acțiune locală

Grupurile de Acțiune Locală sunt instrumente utilizate la implementarea Pilonului II al Politicii Agricole Comune la nivelul Uniunii Europene și a PNDR la nivel national.

Obiectivul general al acestor grupuri îl constituie demararea și funcționarea inițiativelor de interes local, utilizând abordarea „de jos în sus” prin implicarea actorilor locali în dezvoltarea propriilor teritorii.

Acțiunile finanțate prin LEADER presupun acțiuni integrate, coerente, ce conduc la

diversificarea și dezvoltarea economiei rurale în folosul comunităților. În acest context a fost necesară apariția Grupurilor de Acțiune Locală, entități ce reprezintă parteneriate public – private, constituite din reprezentanți ai sectorului public, privat și civil, din cadrul unui teritoriu rural omogen.

Dezvoltarea teritoriilor rurale prin Axa LEADER va fi programată și coordonată de actori locali ce vor reprezenta factorul decizional și, de asemenea, vor purta responsabilitatea evoluției în timp a zonelor teritoriale delimitate în care vor acționa. Obiectivele Axei LEADER vor fi implementate „pas cu pas”, orientându-se la început pe activități de instruire a actorilor locali și de sprijinire a teritoriilor în vederea realizării strategiilor de dezvoltare.

Comuna Arcani face parte din GAL Cheile Sohodolului.



Fig. 13 GAL Cheile Cheile Sohodolului (sursa: www.galcheilesohodolului.ro)

3.8 Sănătate

Conform Strategiei naționale pentru dezvoltarea durabilă a României 2030, unul dintre obiectivele prioritare ale țării noastre este asigurarea unei vieți sănătoase și promovarea bunăstării tuturor locuitorilor, indiferent de vârstă.

Este esențială îmbunătățirea serviciilor și accesului la asistența medicală de calitate pentru funcționarea unei societăți durabile centrate pe pacient și prevenție. Trebuie asigurat un cadru adecvat pentru promovarea unui stil de viață sănătos, favorizarea activităților de prevenție și educație medicală.

Strategia națională are în vedere reducerea ratei mortalității, diminuarea ratei incidenței bolilor infecțioase și cronice, respectiv prevenirea și tratarea abuzului de substanțe nocive și a bolilor mintale.

Comuna Arcani asigură cetățenilor săi accesul la serviciile medicale prezente în cadrul dispensarului uman din localitate.



Fig. 14 & 15 Interior Dispensar Uman din Comuna Arcani

Dispensarul medical are în componența sa trei medici:

- Un medic stomatolog;
- Doi medici generaliști;

Dispensarul a fost înființat în anul 2020, prin accesarea fondurilor disponibile în cadrul Programului Național de Dezvoltare Locală pentru asigurarea serviciilor medicale de calitate dedicate locuitorilor din comuna Arcani.

Cel mai apropiat spital se află în municipiul Târgu Jiu, la o distanță de 16km de comuna Arcani, fiind principalul loc unde locuitorii comunei au acces la investigații și consultări de specialitate pe diverse ramuri ale medicinei.

În comună există și un punct de lucru farmaceutic de unde locuitorii își pot procura medicamentele recomandate de medici sau alte suplimente alimentare.

Periodic sunt desfășurate diverse campanii de informare cu privire la sănătatea locuitorilor având drept scopuri:

- Metode de prevenție a bolilor și afecțiunilor viitoare;
- Conștientizarea problemelor de sănătate;
- Adoptarea unui stil de viață sănătos prin alimentație și mișcare fizică;
- Conștientizarea importanței efectuării analizelor medicale regulate



Fig. 16 Cabinet stomatologic în Comuna Arcani

3.9 Mediu

Europa se confruntă cu provocări de mediu de o amploare și o urgență fără precedent. Deși politicile UE în domeniul mediului și al climei au adus beneficii substanțiale în ultimele decenii, Europa se confruntă cu probleme persistente în domenii cum ar fi declinul biodiversității, utilizarea resurselor, impactul schimbărilor climatice și riscurile de mediu asupra sănătății și bunăstării. Numeroase provocări de mediu sunt accentuate de megatendințe mondiale precum schimbările demografice, iar schimbările tehnologice rapide vin cu noi riscuri și incertitudini.

Se preconizează că schimbările climatice cauzate de gazele cu efect de seră emise de activitățile umane vor crește și vor deveni din ce în ce mai vizibile, iar consecințele socio-economice din ce în ce mai grave.

În vederea protecției mediului la nivel global s-a semnat de către mai multe state Acordul de la Paris – primul angajament global obligatoriu din punct de vedere legal privind schimbările climatice, adoptat în decembrie 2015 Acordul stabilește un cadru global pentru a evita schimbările climatice periculoase, limitând încălzirea globală la sub 2 grade Celsius anual și continuând eforturile de a o limita și mai mult, la 1,5 grade Celsius.

Acordul subliniază necesitatea ca emisiile globale să înceapă să scadă cât mai curând posibil și să atingă neutralitatea climatică în a doua jumătate a acestui secol. Se dorește ca economia țărilor să devină una durabilă, astfel încât creșterea economică să nu depindă de utilizarea resurselor.

În comuna Arcani nu există factori industriali care contribuie la poluarea mediului înconjurător al comunei. Poluarea se realizează din deversarea deșeurilor în locuri neamenajate, care deteriorează terenul în locurile unde este depozitat.

Comuna Arcani dispune de rețea de canalizare în toate satele componente, având o lungime totală de 25,86km și o stație de epurare a apelor uzate care deversează apa în râul Jaleș. Din punct de vedere al gospodăriilor racordate situația se prezintă în felul următor :

- Satul Arcani – 111 gospodării racordate;
- Satul Câmpofeni – 86 gospodării racordate;
- Satul Sănătești – 104 gospodării racordate;
- Satul Stroiști – 42 gospodării racordate;




Fig. 17 Gospodăriile racordate la rețeaua de canalizare (sursa datelor: Primăria Comunei Arcani)

La nivelul comunei Arcani, colectarea deșeurilor se face în mod selectiv, respectând toate reglementările de mediu în vigoare, iar sistemul de canalizare funcționează la parametri normali asigurând colectarea și epurarea apelor uzate prin intermediul stației de epurare.

Având în vedere dispunerea comunei Arcani în zona înaltă de podișuri și de-a lungul cursurilor de apă se pot identifica următorii factori de risc:

- Inundațiile – apar atunci când cantitățile de precipitații sunt însemnate atât în amonte cât și în aval determinând ieșirea râurilor din matcă. Lucrările de întreținere și modernizare a digurilor sau protecțiilor împotriva inundațiilor trebuie realizate periodic. Acest areal se găsește într-o zonă cu risc mărit din punct de vedere al precipitațiilor cu o medie de 700-800 mm/an;
- Alunecările de teren – apar datorită structurii geologice a terenurilor care conține roci argiloase care, în combinație cu precipitațiile abundente pot provoca mișcări ale terenului;

Riscurile antropice sunt fenomene de interacțiune între om și natură, declanșate sau favorizate de activități umane și care sunt dăunătoare societății în ansamblu și existenței umane în particular.

Aceste fenomene sunt legate de intervenția omului în natură, cu scopul de a utiliza elementele cadrului natural în interes propriu: activități agricole, miniere, industriale, de construcții, de transport, amenajarea spațiului.

După durata și gradul de afectare a mediului, riscurile antropice se ierarhizează în:

- episodice (emisii de poluanți, care pot fi remediați relativ ușor);
- accidentale (sunt riscuri care produc dereglări în desfășurarea unui proces natural sau antropic și care se pot remedia într-un interval de timp scurt);
- ruptură (produc întreruperea activităților prin distrugerea mecanismului de funcționare și care necesită timp și resurse financiare mari);
- catastrofale (produc schimbări radicale în structura unui ecosistem sau care pot conduce la dispariția unei structuri, și deci, care presupune reconstrucția pe principii diferite de cele inițiale pentru a rezista la alte hazarde catastrofale, cu cheltuieli imense);

3.10 Cultura

Cultura reprezintă un factor fundamental al vieții sociale în cadrul unei comunități și trebuie susținută și încurajată mai ales în mediul rural. Printre principalele atuuri ale culturii se pot enumera:

- Reprezintă esența identității naționale și locale;
- Ajută la interacțiunea și comunicarea interumană;
- Reprezintă un mediu al integrării sociale;
- Dezvoltă potențialul intelectual al capitalului uman;

Biblioteca din comună este cea mai reprezentativă instituție de cultură la nivel local fiind parte integrată a unui sistem informațional și cultural național. Aceasta contribuie la dezvoltarea personală a utilizatorilor prin materialele educative pe care le oferă, activitățile extracuriculare pe care le desfășoară cât și accesul la informație pe care îl oferă.

Identitatea culturală și locală sunt două abordări cu impact semnificativ asupra comunității care trebuie promovate prin intermediul bibliotecii publice. Serviciile oferite de bibliotecă ar trebui să fie axate, pe imaginația și creativitatea locală, în vederea dezvoltării acestora pentru folosul comunității.

Comuna Arcani dispune de un cămin cultural unde se desfășoară diverse activități, fiind un spațiu al consolidării relațiilor interumane.

În comuna Arcani, se desfășoară în fiecare an o serie de evenimente culturale și festivaluri menite să celebreze anumite personalități culturale sau să mențină obiceiurile și tradițiile zonei. Printre cele mai importante manifestări sunt:

- Eminesciana – reprezintă o dezbateră culturală pe teme literare închinată sărbătoririi nașterii poetului Mihai Eminescu și se desfășoară pe 15 ianuarie;
- Unirea Principatelor - reprezintă o evocare istorică și un moment de comerare asupra acțiunii de unire a principatelor românești din anul 1859. Se sărbătorește pe data de 24 ianuarie;
- Ziua Eroilor Neamului – constă într-un eveniment dedicat eroilor de război în care acești sunt comemorați. Pe data de 10 iunie sunt depuse coroane de flori, activitate urmată de un program cultural;
- Sărbătoarea Sfântul Ilie – se desfășoară pe 20 iulie și constă în desfășurarea unui eveniment care înglobează atât reprezentații de dansuri populare, ateliere de creație cât și alte spectacole în aer liber;
- În memoria Titu Rădoi – eveniment menit să-l comemoreze pe profesorul Titu Rădoi pentru meritele sale deosebit aduse localității și județului în domeniul cultural. Evenimentul se desfășoară pe 9 septembrie;
- Ziua Națională a României – eveniment de celebrare a unirii provinciilor românești din anul 1918. Acesta se celebrează pe data de 1 decembrie;
- Iată vin colindători – reprezintă un spectacol de colinde și obiceiuri specifice localității Arcani desfășurându-se pe data de 21 decembrie;

În localitatea Arcani se găsește și Centrul Cultural al Văii Jaleșului-Profesor Grigore Pupăză care reprezintă un element de patrimoniu național, înglobând un ansamblu de creații umane materiale și spirituale.

Acesta a fost înființat în anii 60 la inițiativa profesorului Grigore Pupăză și adăpostește obiecte arheologice și istorico-documentare : unelte, ceramică, inscripții, monede, sigilii, bijuterii, piese de vestimentație, arme, documente privind istoria locală, monede, decorații, insigne.

O atracție deosebită a muzeului o constituie colecționarea și expunerea unor elemente ale arhitecturii țărănești precum pridvoare, porți, acoperișuri, încrustări în lemn. În incinta muzeului sunt organizate lansări de carte și simpozioane.

3.11 Turismul

Turismul reprezintă un fenomen complex ce implică fenomenele sociale și economice și circuitul valorilor materiale dintre țări și regiuni în procesul utilizării timpului liber. Odată cu evoluția societății, turismul se transformă dintr-o posibilitate, într-o necesitate, depinzând de timpul liber disponibil, de disponibilul de bani și de modul de viață al fiecărui individ. Totodată turismul într-un areal depinde de nivelul de dezvoltare al serviciilor devenind astfel parte integrată a sistemului de inter-relații existente între diferite grupe de valori.

Fenomenul turistic este într-o continuă schimbare și adaptare la cerințele pieței fiind din ce în ce mai folosit ca un mod de reconectare cu natura, de redescoperire a tradițiilor și obiceiurilor fiind bazat pe autenticitate și experiențe.

Astfel, turiștii încep să își îndrepte atenția către zonele rurale, cu peisaje pitorești în care tradițiile și obiceiurile au rămas nealterate de globalizarea excesivă și în care ei ca indivizi pot experimenta diverse activități și pot observa și participa la diverse tradiții și obiceiuri.

Comuna Arcani reprezintă un astfel de areal, caracterizat printr-un cadru natural generos la care se adaugă păstrarea unor vechi ocupații și meșteșuguri, a datinilor și obiceiurilor locale.

Printre principalele concentrări de atracție și obiective turistice majore se numără :

- Arealul Târgu Jiu-Tismana;
- Arealul dealurilor Getice;

Aceste areale atrag prin următoarele caracteristici :

- Peisagistica dealurilor subcarpatice și a munților;
- Prezența reliefului carstic cu numeroase chei și peșteri;
- Areale forestiere extinse;
- Prezența lacurilor antropice de pe Valea Motrului și Valea Bistriței (Vija, Clocotiș) cu un fond piscicol important;

- Fond cinegetic bogat;
- Complexul sculptural Constantin Brâncuși Târgu Jiu și locurile natale ale sculptorului;
- Biserici și monumente de arhitectură;
- Prezența unor muzee sau colecții etnografice sătești;



Fig. 18 Monumentul Eroilor din Satul Stroești (sursa: Primăria Comunei Arcani)

În comuna Arcani există un număr de 6 unități de cazare în care se practică și activitatea de agroturism prin care se comercializează produsele locale. Unitățile de cazare prezente sunt:

- Pensiunea Venera;

- Pensiunea Pentru tine prietene;
- Popasul Jaleșul Arcani;
- Pensiunea La Marcel;
- Pensiunea Ioana;
- Aprilia Park;



Fig. 19 Restaurant la Moara din Comuna Arcani

Turismul de agrement este prezent în comună prin Aprilia Park din satul Sănătești, un complex acvatic dotat cu piscine și tobogane dar și zone de relaxare cu spații verzi care atrage turiști din zonele limitrofe.



Fig. 20 Aprilia Park, Sat Sănățești, Comuna Arcani



Fig. 21 Aprilia Park, Sat Sănățești, Comuna Arcani

Capitolul IV – Analiza SWOT

Analiza Swot Teritoriu	
Puncte tari	Puncte slabe
<ul style="list-style-type: none"> ○ Se află la o distanță de aproximativ 16 km de Municipiul Târgu Jiu ○ Cadru natural propice locuirii și dezvoltării diferitelor activități economice ○ Climat temperat continental tipic cu o serie de influențe și microclimate datorate poziției geografice, comuna fiind protejată de vânturile puternice de către munte ○ Floră și faună bogate ○ Suprafață mare acoperită de pădure 	<ul style="list-style-type: none"> ○ Rețeaua hidrografică este slab dezvoltată ○ Calitatea solurilor nu este printre cele mai bune ○ Substratul argilos al rocilor
Oportunități	Amenințări
<ul style="list-style-type: none"> ○ Posibilități de valorificarea a cadrului natural ○ Exploatarea pădurilor disponibile pentru dezvoltarea turismului de agrement și pentru extracția lemnului ○ Exploatarea potențialului solar și eolian 	<ul style="list-style-type: none"> ○ Producerea alunecărilor de teren ○ Producerea inundațiilor ○ Defrișarea necontrolată a pădurilor ○ Apariția situațiilor de urgență neprevăzute

Analiza Swot Demografie	
Puncte tari	Puncte slabe
<ul style="list-style-type: none"> ○ Inițiativă cetățenească ○ Forța de muncă poartă amprenta caracteristicilor economiei rurale ○ Număr redus al persoanelor inapte de muncă ○ Infraționalitate redusă la nivelul comunei ○ Nivel relativ redus la persoanelor inadapte din punct de vedere social 	<ul style="list-style-type: none"> ○ Predomină persoanele de vârstă a doua ○ Populație cu venituri relativ reduse ○ Reconversie profesională redusă ○ Migrația tinerilor spre mediul urban ○ Spor natural negativ ○ Locuitorii zonei au o capacitate financiară relativ scăzută ○ Insuficienta informare a populației cu privire la programele de calificare și reconversie existente în județ ○ Mentalitatea populației față de schimbare în general și față de reconversia profesională ○ Nivel crescut al șomerilor
Oportunități	Amenințări
<ul style="list-style-type: none"> ○ Apariția de noi locuri de muncă în comună ○ Atragerea de fonduri nerambursabile pentru stimularea ocupării forței de muncă ○ Implicarea autorităților locale în problemele comunității ○ Beneficii oferite tinerilor pentru stimularea natalității și a creșterii numărului populației ○ Creșterea speranței de viață ○ Adoptarea unui stil de viață sănătos în rândul populației ○ Promovarea unor politici pro natalitate ○ Apariția mai multor programe naționale și europene pentru menținerea tinerilor în mediul rural 	<ul style="list-style-type: none"> ○ Pensionarea persoanelor de vârstă activă ○ Îmbătrânirea demografică ○ Migrarea forței de muncă ○ Adaptare mai lentă a persoanelor vârstnice la realitățile actuale ○ Menținerea aceleiași rate scăzute a natalității ○ Reducere numărului de locuri de muncă ○ Crize economico-sociale care pot determina scăderi ale natalității, emigrație și scăderea numărului de angajați

Analiza Swot Educație

Puncte tari	Puncte slabe
<ul style="list-style-type: none"> ○ Existența unităților de învățământ din comună ○ Asigurarea transportului elevilor de către primărie ○ Infrastructură educațională bună ○ Cadre didactice calificate ○ Deschiderea populației față de învățământ în general ○ Management școlar adecvat în unitățile de învățământ 	<ul style="list-style-type: none"> ○ Interes scăzut pentru educație continuă și dobândirea de noi competențe ○ Mentalitate necorespunzătoare privind voluntariatul ○ Scăderea demografică a populației care conduce la micșorarea populației școlarizate în învățământul primar și gimnazial ○ Cultura antreprenorială slab dezvoltată ○ Nivel scăzut de instruire al populației
Oportunități	Amenințări
<ul style="list-style-type: none"> ○ Existența fondurilor nerambursabile destinate investițiilor în infrastructura educațională ○ Atragerea finanțărilor și donațiilor pentru dotarea unităților de învățământ ○ Realizarea unor schimburi de experiență pentru elevii din comună ○ Existența cursurilor de formare profesională sau reconversie pentru persoanele interesate ○ Posibilitatea implementării de programe educaționale pilot ○ Posibilitatea informării asupra sistemelor educative din alte țări 	<ul style="list-style-type: none"> ○ Rectificări bugetare ce pot afecta serviciile educative ○ Alocări insuficiente pentru modernizarea și dotarea unităților de învățământ ○ Creșterea ratei abandonului școlar ○ Instabilitatea politică și legislativă ○ Scăderea interesului tinerilor pentru educația formală ○ Scăderea populației școlare

Analiza Swot Social	
Puncte tari	Puncte slabe
<ul style="list-style-type: none"> ○ Se oferă ajutor social locuitorilor comunei cu venituri scăzute ○ Existența asistenților personali ○ Existența cabinetelor medicale în comună ○ Existența unui departament de asistență socială în primărie ○ Persoanele inapte de muncă sunt în număr relativ mic ○ Nivelul persoanelor inadapte social este foarte scăzut 	<ul style="list-style-type: none"> ○ Asistență socială insuficientă ○ Populație cu venituri relativ reduse ○ Lipsa unui centru de zi pentru persoanele vârstnice ○ Lipsa centrelor de asistență socială ○ Infrastructura specifică pentru îngrijirea persoanelor vulnerabile din punct de vedere social este relativ slab dezvoltată
Oportunități	Amenințări
<ul style="list-style-type: none"> ○ Posibilitatea obținerii de finanțări pentru construirea unui centru pentru vârstnici ○ Creșterea gradului de accesibilitate a persoanelor cu dizabilități la spațiul public ○ Programe de informare și prevenire a bolilor în rândul populației ○ Dezvoltarea serviciilor sociale pentru categoriile vulnerabile 	<ul style="list-style-type: none"> ○ Legislație națională lacunară privind asistența socială ○ Rectificări bugetare ce pot afecta serviciile sociale ○ Creșterea cazurilor de violență în familie și alte conflicte ○ Creșterea numărului de persoane asistate social ○ Pregătirea slabă a personalului responsabil cu serviciile sociale

Analiza Swot Agricultură	
Puncte tari	Puncte slabe
<ul style="list-style-type: none"> ○ Aproximativ jumătate din suprafața fondului funciar prezintă destinația de teren arabil ○ Potențial forestier ridicat ○ Tradiții locale în agricultură atât în cultivarea plantelor cât și în creșterea animalelor ○ Preocuparea populației pentru sectorul agricol ○ Existența fermelor ○ Potențial agricol ridicat pentru agricultura ecologică ○ Practicarea agriculturii ecologice 	<ul style="list-style-type: none"> ○ Implicarea insuficientă a tinerilor în agricultură ○ Îmbătrânirea forței de muncă ocupate în agricultură ○ Lipsa informării suficiente privind accesarea fondurilor cu finanțare nerambursabilă ○ Posibilități de cofinanțare redusă ○ Veniturile din agricultură sunt reduse și fluctuante ○ Infrastructura agricolă necesită modernizare ○ Randament diminuat al productivității datorită calității solurilor ○ Valorificarea insuficientă a produselor agricole
Oportunități	Amenințări
<ul style="list-style-type: none"> ○ existența subvențiilor pentru agricultură ○ existența programelor cu finanțare europeană pentru dezvoltarea agriculturii ○ stimularea asocierii proprietarilor de terenuri agricole ○ posibilitatea de utilizare a instrumentelor de gestionare a riscurilor în agricultură ○ programe guvernamentale și europene pentru susținerea inițiativelor locale ○ aplicarea de tehnologii prietenoase cu mediul ○ sprijinirea înființării de exploatații pentru culturi ecologice ○ sprijinirea tinerilor fermieri ○ sprijinirea cooperativelor 	<ul style="list-style-type: none"> ○ schimbările climatice ○ secete frecvente ○ limitări bugetare privind ajutorul de stat ○ pierderea interesului populației pentru agricultură ○ degradarea solului ceea ce duce spre scăderea randamentului de producție ○ oferte de creditare greu accesibile ○ depopularea mediului rural ○ Reducerea fertilității solului ○ Creșterea vulnerabilității fermierilor mici

Analiza Swot Economie

Puncte tari	Puncte slabe
<ul style="list-style-type: none"> ○ Predomină activitățile economice agricole ○ Număr însemnat de firme prezente la nivelul localității ○ Materii prime existente pentru industria alimentară ○ Existența potențialului pentru obținerea produselor ecologice ○ Existența potențialului pentru practicarea turismului de agrement ○ Existența unor activități economice negricole în ultimii ani ○ Practicarea agroturismului 	<ul style="list-style-type: none"> ○ Folosirea unor tehnologii vechi cu productivitate și eficiență scăzută ○ Diversificare slabă a activităților economice în zona rurală ○ Procesarea slabă a produselor agricole vegetale și animale ○ Lipsa unităților de producție și prelucrare competitive ○ Informare succintă cu privire la normele europene ○ Resurse financiare la nivel local insuficiente pentru susținerea/promovarea unor investiții ○ Absența implementării sistemului de calitate în cadrul proceselor de producție și a produselor
Oportunități	Amenințări
<ul style="list-style-type: none"> ○ Programe guvernamentale și europene pentru încurajarea inițiativelor locale antreprenoriale ○ Programe cu finanțare nerambursabilă pentru dezvoltarea afacerilor non agricole ○ Programe de sprijinire pentru IMM-uri ○ Punerea la dispoziție de terenuri pentru dezvoltarea diferitelor activități economice ○ Investiții în domeniul agriculturii ecologice ○ Apariția asociațiilor de producători în vederea cooperării, micșorării cheltuielilor și găsirea unei piețe de desfacere avantajoase 	<ul style="list-style-type: none"> ○ Criza economică ○ Reducerea numărului de locuri de muncă ○ Blocarea programelor de finanțare ○ Reticența investitorilor cu privire la potențialul economic al zonei ○ Migrația forței de muncă ○ Îmbătrânirea forței de muncă ○ Închiderea firmelor existente ○ Lipsa viziunii antreprenoriale

Analiza Swot Infrastructură	
Puncte tari	Puncte slabe
<ul style="list-style-type: none"> ○ Poziție geografică avantajoasă ○ Apropierea de Municipiul Târgu Jiu ○ Existența rețelei de alimentare cu energie electrică ○ Existența iluminatului public ○ Sistem de alimentare cu apă prezent în comună ○ Prezența în zonă a furnizorilor de servicii de telecomunicații ○ Existența unei stații de epurare a apelor uzate ○ Drumuri comunale asfaltate pe aproximativ 5,4km ○ Drumuri județene asfaltate pe 10,8km 	<ul style="list-style-type: none"> ○ Procent ridicat al drumurilor pietruite și de pământ ○ Dotarea insuficientă cu echipamente pentru întreținerea infrastructurii și a spațiilor publice ○ Resurse financiare insuficiente pentru lucrările de întreținere, reparații și reabilitări ale drumurilor comunale, locale și vicinale ○ Lipsa sistemului de alimentare cu gaze naturale
Oportunități	Amenințări
<ul style="list-style-type: none"> ○ Extinderea și modernizarea sistemelor de capatare, tratare și distribuție a apei și folosirea tehnologiilor noi ○ Extinderea și modernizarea sistemului de canalizare ○ Folosirea tehnologiilor noi pentru modernizarea și extinderea iluminatului public, inclusiv implementarea de tehnologii din surse regenerabile ○ Amplasarea de stații de încărcare pentru autovehiculele electrice ○ Modernizarea infrastructurii rutiere ○ Modernizarea infrastructurii pietonale ○ Dezvoltarea infrastructurii medicale și sociale 	<ul style="list-style-type: none"> ○ Degradarea infrastructurii rutiere existente ceea ce ar implica reparații ○ Resurse financiare insuficiente pentru cofinanțarea proiectelor ○ Cost ridicat al documentațiilor preliminare (studii de fezabilitate, proiecte tehnice, etc) ○ Blocarea programelor de finanțare accesate

Analiza Swot Organizare Instituțională

Puncte tari	Puncte slabe
<ul style="list-style-type: none"> ○ Structurare internă bună a compartimentelor din aparatul de specialitate al primarului ○ Apartenența la Grupul de acțiune locală Cheile Sohodolului ○ Comuna Arcani face parte din Asociația de Dezvoltare Intercomunitară în domeniul serviciilor publice de salubritate Gorj – ADIS Gorj ○ Apartenența la Asociația de Dezvoltare Intercomunitară de utilități publice pentru serviciu de alimentare cu apă și de canalizare ADIA Gorj ○ Inițiativă administrativă ○ Colaborare bună cu actorii locali 	<ul style="list-style-type: none"> ○ Lipsa unui compartiment dedicat absorbției fondurilor interne și externe ○ Lipsa integrării într-o rețea de localități pentru schimbul de experiență și adoptarea bunelor practici
Oportunități	Amenințări
<ul style="list-style-type: none"> ○ Creșterea gradului de absorbție a fondurilor europene prin Grupurile de Acțiune Locală ○ Posibilitatea înfrățirii cu alte localități pentru favorizarea schimbului de experiență și a bunelor practici ○ Posibilitatea de a înființa compartimente adaptate noilor cerințe (finanțări nerambursabile, dezvoltare durabilă) 	<ul style="list-style-type: none"> ○ Norme legislative ce împiedică angajarea suplimentară de personal în cadrul primăriei ○ Fonduri insuficiente alocate unității administrativ teritoriale de la nivel central

Analiza Swot Sănătate

Analiza Swot Sănătate	
Puncte tari	Puncte slabe
<ul style="list-style-type: none"> ○ Existența a două cabinete de medicină generală ○ Existența unui cabinet stomatologic în comună ○ Dispensarul medical a fost înființat în anul 2020 ○ Rețeaua extinsă de unități sanitare în Municipiul Târgu Jiu aflat în apropiere ○ Realizarea campaniilor de informare cu privire la sănătate pentru locuitorii comunei ○ Campanii de informarea în școli cu privire la prevenție și adoptarea unui stil de viață sănătos 	<ul style="list-style-type: none"> ○ Numărul în creștere al persoanelor care au nevoie de asistență medicală ○ Locuitorii pun accent mai mult pe tratare decât pe prevenție ○ Adoptarea unui stil de viață sănătos de către locuitori este foarte lentă
Oportunități	Amenințări
<ul style="list-style-type: none"> ○ Îmbunătățirea infrastructurii medicale și de sănătate prin obținerea finanțărilor nerambursabile ○ Creșterea interesului locuitorilor pentru adoptarea unui stil de viață sănătos ○ Investiții în mediul privat pentru furnizarea de servicii medicale ○ Dotarea cu aparatură medicală modernă a cabinetelor medicale 	<ul style="list-style-type: none"> ○ Migrația personalului medico-sanitar spre mediul urban sau spre alte zone ○ Lipsa fondurilor destinate sănătății ○ Presiunea asupra serviciilor medicale prin creșterea numărului de persoane solicitante ○ Întreținerea precară a echipamentelor medicale

Analiza Swot Cultură

Puncte tari	Puncte slabe
<ul style="list-style-type: none">○ Existența căminului cultural din comună și a bibliotecii○ Existența Centrului Cultural al Văii Jaleșului Prof. Grigore Pupăză○ Păstrarea tradițiilor și obiceiurilor prin intermediul activităților culturale (Eminesciana, Sf. Ilie, Iată vin colindători)○ Prezența spiritualității reprezentate prin unitățile de cult	<ul style="list-style-type: none">○ Evenimente culturale insuficiente○ Lipsa unor târguri și manifestări de promovare a produselor locale tradiționale○ Slaba informare privind potențialul cultural
Oportunități	Amenințări
<ul style="list-style-type: none">○ Obținerea de finanțări pentru promovarea obiceiurilor și a produselor tradiționale○ Existența programelor naționale de reabilitare și modernizare a așezămintelor culturale○ Informatizarea bibliotecilor și a serviciilor oferite de acestea○ Posibilitatea implementării proiectului Drumul lui Brâncuși	<ul style="list-style-type: none">○ Estomparea tradițiilor locale○ Dezinteresul față de tradiții și cultură al localnicilor○ Fonduri insuficiente alocate culturii

Analiza Swot Mediu

Puncte tari	Puncte slabe
<ul style="list-style-type: none"> ○ Existența rețelei de canalizare ○ Existența unei stații de epurare a apelor uzate ○ Lipsa agenților economici poluanți ○ Colectarea selectivă a deșeurilor ○ Suprafața mare de pădure aduce beneficii asupra calității aerului ○ Eforturi ale autorităților locale de aplicare riguroasă a legislației privind protecția mediului ○ Mediu favorabil dezvoltării agriculturii ecologice 	<ul style="list-style-type: none"> ○ Educație ecologică superficială ○ Slaba cunoaștere a normelor de mediu și a legislației în vigoare de către cetățeni ○ Depozitarea necontrolată a deșeurilor ○ Folosirea combustibililor fosili pentru încălzirea locuințelor
Oportunități	Amenințări
<ul style="list-style-type: none"> ○ Posibilități de finanțare nerambursabilă pentru proiectele de protecție a mediului ○ Folosirea surselor regenerabile de energie ○ Îmbunătățirea colectării și sortării deșeurilor ○ Realizarea unor rampe de gunoi ecologice ○ Realizarea de campanii de informare a cetățenilor cu privire la protecția mediului ○ Construirea unui parc de panouri fotovoltaice ○ Creșterea eficienței energetice a clădirilor ○ Aplicare unei dezvoltări durabile asupra comunei 	<ul style="list-style-type: none"> ○ Defrișarea pădurilor ○ Alunecările de teren ○ Precipitațiile abundente ce pot provoca inundații ○ Nefolosirea tehnologiilor noi pentru reducerea impactului negativ asupra mediului

Analiza Swot Turism

Puncte tari	Puncte slabe
<ul style="list-style-type: none"> ○ Așezare geografică propice dezvoltării turismului de agrement și a agroturismului ○ Existența unui cadru natural propice dezvoltării turistice ○ Existența condițiilor necesare dezvoltării turismului ecologic ○ Organizarea de festivaluri care pot atrage turiști ○ Existența agropensiunilor ○ Existența unui mediu înconjurător nepoluant ○ Existența obiceiurilor populare 	<ul style="list-style-type: none"> ○ Resurse financiare locale insuficiente ○ Investiții autohtone sau străine foarte mici în acest domeniu ○ Pregătire profesională scăzută în domeniul serviciilor turistice ○ Informarea insuficientă a oamenilor cu privire la potențialul turistic al zonei ○ Infrastructura turistică slab dezvoltată ○ Promovare insuficientă a comunei pentru creșterea numărului de turiști pe teritoriul acesteia ○ Lipsa unui brand local
Oportunități	Amenințări
<ul style="list-style-type: none"> ○ Încurajarea unor noi forme de turism : de agrement, de weekend, agroturism, cultural ○ Realizarea unor trasee turistice în comună și zonele adiacente ○ Dezvoltarea unităților de cazare ○ Dezvoltarea numărului de agropensiuni ○ Valorificarea potențialului natural al zonei ○ Amenajarea unor spații de picnic și belvedere ○ Amenajarea unui parc de aventură sau alte tematici ○ Existența unor programe de finanțare pentru dezvoltarea turismului rural ○ Promovarea comunei prin intermediul agențiilor turistice 	<ul style="list-style-type: none"> ○ Legislație în continuă schimbare ○ Poluarea mediului prin practicarea unui turism mai puțin ecologic ○ Mentalități de indiferență față de patrimoniul turistic al zonei ○ Construcția haotică a unităților de cazare ○ Lipsa investitorilor în domeniul turistic

Capitolul V - Strategia de dezvoltare locală 2021-2027 – Viziune și Obiective

Viziunea strategiei de dezvoltare a comunei Arcani pentru perioada 2021-2027 redă punctul de destinație spre care trebuie să se îndrepte toate resursele umane, materiale și financiare disponibile la nivel local sau atrase din alte surse pentru implementarea tuturor proiectelor de dezvoltare propuse.

Pentru îndeplinirea acestei viziuni, trebuie avut în vedere un proces de colaborare între autoritatea publică și comunitate, o planificare inteligentă și o capacitate de organizare și coordonare susținute.

Prin asumarea acestei viziuni se conturează o dezvoltare socio-economică durabilă și competitivă cât și o infrastructură modernă și accesibilă tuturor locuitorilor comunei Arcani.

Strategia de dezvoltare locală se bazează pe cercetarea sistemului teritorial analizat, aflându-se în strânsă legătură cu contextul teritorial și socio-economic în care se regăsește. Aceasta trebuie să urmărească perspectivele de dezvoltare însă trebuie luat în calcul faptul că rezultatul final nu poate fi prevăzut sau indus deoarece situațiile neprevăzute pot apărea și pot perturba sistemul teritorial.

Principiile de bază ale unei strategii sunt :

- Durabilitatea – condiții mai bune de trai prin măsuri cu efect solid pe termen îndelungat;
- Competitivitatea – permite dezvoltarea economiei locale și sprijină ascensiunea acesteia;
- Finanțele – finanțarea din mai multe surse permite o dezvoltare armonioasă prin satisfacerea nevoii de investiții;
- Administrarea responsabilă : reacția eficientă și efectivă la problemele comunității prin responsabilizarea autorităților locale și parteneriatul cu societatea civilă;

Principalele utilități ale setării unor obiective pentru strategia de dezvoltare durabilă se numără:

1. să direcționeze comuna spre dezvoltare economică cu scopul de a crea mai multe locuri de muncă;
2. să dezvolte un proces comun de organizare pentru a stabili prioritățile comunității.

strategia și acțiunile sale;

3. să sprijine autoritățile publice locale în prezentarea strategiilor financiare și de investiții;

4. să determine eficientizarea managementului.

Dezvoltarea economică a comunei depinde de atragerea de firme/activități/ investiții, acest lucru fiind posibil prin creșterea gradului de atractivitate al comunei și facilități de atragere a firmelor private prin investiții în infrastructură, ofertă de terenuri și clădiri, servicii strategice, facilități fiscale.

Formularea strategiei pornește de la următoarele premise:

- să îmbunătățească condițiile de viață ale populației comunei (locuințe și locuri de muncă la standarde europene);
- să ridice standardul calitativ al designului comunei, al construcțiilor, serviciilor și al imaginii în general;
- să ofere oportunități pentru intervenția sectorului privat în operațiunile comunei, fie sub forma investițiilor directe în proiecte izolate, fie sub forma parteneriatelor sau consultărilor permanente între parteneri;
- să permită o anumită flexibilitate de adaptare la inevitabilele schimbări ce au loc în comună:

Conform premiselor de formulare a strategiei și a perspectivelor de dezvoltare a comunei Arcani, conceptul strategic trebuie formulat astfel încât transpunerea sa într-un plan strategic să asigure un pachet de acțiuni care vor conduce la creșterea economică, creșterea bazei de impozitare, crearea de locuri de muncă și îmbunătățirea calității mediului de viață al comunității.

Având în vedere faptul că o comună nu este un sistem teritorial închis, acesta trebuie să aibă în vedere următoarele aspecte de dezvoltare:

- Întărirea capacității instituționale prin management eficient și raportare la cerințele populației;
- Dezvoltare durabilă astfel încât pe termen lung să se producă schimbări majore de cultură și atitudine în ceea ce privește utilizare resurselor de către populație și actorii locali

- Twining rural: relaționarea cu alte sisteme teritoriale în vederea schimbului de informații cu privire la bunele practici;
- Realizarea proiectelor în parteneriat public – privat;
- Integrarea politicilor atât pe orizontală pentru a se realiza un efect sinergic simultan între sectoare, cât și pe verticală, având în vedere corelarea și integrarea politicilor de dezvoltare a comunei cu politicile de dezvoltare ale județului și ale regiunii din care face parte;
- Managementul resurselor (umane, materiale, financiare, energetice);
- Descentralizarea managementului în sectorul energetic;
- Identificarea nevoilor comunității și prioritizarea acestora;
- Evaluarea viabilității financiare ale unui proiect;
- Protecția mediului;

5.1 Obiective strategice

Pentru realizarea obiectivelor descrise în acest capitol, strategia trebuie să dispună de capacitatea de a răspunde la nevoile actuale utilizând eficient resursele de care dispune și adaptându-și viziunea generațiilor tinere.

Obiectivul general unitar al strategiei de dezvoltare este creșterea nivelului de trai și valorificarea rațională a resurselor din comuna Arcani.

În acest sens, se au în vedere următoarele obiective strategice:

1. Teritoriu
 - 1.1 Exploatarea economică a cadrului natural
 - 1.2 Combaterea și prevenirea calamităților naturale
2. Demografie
 - 2.1 Sprijinirea resurselor demografice prin crearea de oportunități și consiliere
3. Educație
 - 3.1 Crearea unui act educațional performant
 - 3.2 Creșterea nivelului educațional al locuitorilor
4. Social
 - 4.1 Dezvoltarea serviciilor sociale și combaterea excluziunii sociale

5. Agricultură

5.1 Modernizarea, dezvoltarea și inovarea sectorului agricol

5.2 Asigurarea condițiilor necesare pentru obținerea unor venituri decente

6. Economie

6.1 Dezvoltarea economică diversificată și sustenabilă

6.2 Dezvoltarea antreprenoriatului local

7. Infrastructură

7.1 Extinderea și modernizarea utilităților publice promovând utilizarea materialelor cu impact redus asupra mediului

8. Organizare instituțională

8.1 Creșterea capacității administrative în vederea absorbției fondurilor nerambursabile

8.2 Dezvoltarea capacității de relaționare a administrației publice

9. Sănătate

9.1 Îmbunătățirea continuă infrastructurii medicale

9.2 Creșterea calității serviciilor medicale

10. Mediu

10.1 Protecția continuă asupra mediului prin conformarea progresivă la standardele de mediu interne și europene

10.2 Creșterea independenței energetice

11. Cultură

11.1 Modernizarea și întreținerea corespunzătoare a unităților culturale

11.2 Dezvoltarea vieții culturale a comunității

12. Turism

12.1 Dezvoltarea turismului prin promovarea și dezvoltarea atracțiilor turistice

5.2 Obiective specifice

Obiectivele specifice derivă din obiectivele strategice și propun proiecte și direcții de dezvoltare pentru principalele domenii de interes precum teritoriul, demografia, educația, social, agricultura, economia, infrastructura, mediul, cultura, turismul și organizarea instituțională.

Teritoriu	
Obiective Strategice	Obiective Specifice
1.1 Exploatarea economică a cadrului natural	1.1.1 Amenajarea de puncte de belvedere
	1.1.2 Amenajarea unor zone cu destinația de parcuri pentru agrement
	1.1.3 Amenajarea spații de picnic
	1.1.4 Crearea unor trasee turistice
	1.1.5 Valorificarea resurselor regenerabile (soare, vânt)
1.2 Combaterea și prevenirea calamităților naturale	1.2.1 Amenajarea de diguri și rampe de protecție în zone cu risc ridicat de inundații
	1.2.2 Protejarea solului prin acțiuni de combatere a eroziunii și îmbunătățirea conținutului de substanțe organice
	1.2.3 Prevenția privind alunecările de teren specifice zonei prin supraveghere și intervenții corespunzătoare
	1.2.4 Respectarea regulilor de folosire durabilă a terenurilor din comună conform planului de urbanism general, ca instrument de planificare spațială

Demografie	
Obiective Strategice	Obiective Specifice
2.1 Sprijinirea resurselor demografice prin crearea de oportunități și consiliere	2.1.1 Crearea de facilități și condiții de viață atractive pentru tineri, atât pentru cei din comună cât și pentru cei din afara comunei, pentru atragerea acestora
	2.1.2 Sprijinirea natalității în comună pentru creșterea numărului de locuitori și stoparea fenomenului de depopulare
	2.1.3 Realizarea de programe de consiliere și formare profesională pentru tineri
	2.1.4 Sprijinirea și dezvoltarea serviciilor de asistență socială pentru persoanele aflate în dificultate (minori, vârstnici, persoane cu dizabilități)
	2.1.5 Realizarea unor cursuri extracurriculare destinate adulților pentru dobândirea unor competențe digitale
	2.1.6 Sprijinirea persoanelor care se află în șomaj pentru a-și găsi un loc de muncă
	2.1.7 Aplicarea unui management corespunzător administrării forței de muncă

Educație	
Obiective Strategice	Obiective Specifice
3.1 Crearea unui act educațional performant	3.1.1 Reabilitare și modernizare continuă a unităților de învățământ
	3.1.2 Susținerea permanentă a calității procesului de învățământ
	3.1.3 Asigurarea dotărilor necesare unităților de învățământ (mobilier, birotică, echipamente IT, material didactic)
	3.1.4 Crearea șanselor pentru reconversia profesională a persoanelor adulte
	3.1.5 Realizarea unor programe de tip after school pentru elevi și crearea unor centre speciale pentru defășurarea acestei activități
	3.1.6 Combaterea abandonului școlar și facilitarea accesului la educație
3.2 Creșterea nivelului educațional al locuitorilor	3.2.1 Realizarea de programe de reconversie profesională pentru locuitorii comunei
	3.2.2 Dezvoltarea cunoștințelor de operare a echipamentelor IT și dobândirea de competențe digitale
	3.2.3 Dezvoltarea resurselor umane și utilizarea eficientă a potențialului forței de muncă

	3.2.5 Pregătirea tinerilor prin cursuri extracuriculare pentru meseriile de viitor din domeniul IT, tehnologie, cercetare dezvoltare
	3.2.6 Promovarea sportului și stilului de viață sănătos și dezvoltarea infrastructurii de sport
	3.2.7 Îndrumarea școlărilor pentru formarea profesională

Social	
Obiective Strategice	Obiective Specifice
4.1 Dezvoltarea serviciilor sociale și combaterea excluziunii sociale	4.1.1 Sprijinirea categoriilor defavorizate pentru un trai decent și dezvoltare personală/profesională
	4.1.2 Dezvoltarea serviciilor de asistență și protecție socială pentru persoanele vulnerabile (minori, vârstnici, persoane cu dizabilități)
	4.1.3 Înființarea unui centru de zi pentru bătrâni și persoane vulnerabile în comună
	4.1.4 Atragerea de fonduri nerambursabile în vederea soluționării problemelor de ordin social

Agricultura	
Obiective Strategice	Obiective Specifice
5.1 Modernizarea, dezvoltarea și inovarea sectorului agricol	5.1.1 Încurajarea și organizarea de asociații ale producătorilor locali pentru a beneficia de oportunitățile care decurg din acestea
	5.1.2 Eficientizarea practicilor agricole pentru creșterea productivității
	5.1.3 Aplicarea unor tehnici specifice agricole adaptate la normele europene dezvoltarea agriculturii durabile
	5.1.4 Folosirea utilajelor și a tehnologiilor noi
	5.1.5 Investiții în spații de procesare a produselor agricole pentru o vânzare rapidă și sigură a produselor
	5.1.6 Îmbunătățirea și întreținerea continuă a terenurilor agricole
5.2 Asigurarea condițiilor necesare pentru obținerea unor venituri decente	5.2.1 Promovare și încurajarea agriculturii ecologice
	5.2.2 Organizarea de târguri pentru promovarea și valorificarea produselor locale
	5.2.3 Consilierea fermierilor în vederea informării asupra fondurilor nerambursabile din domeniul agriculturii

	5.2.4 Încurajarea locuitorilor să-și transforme gospodăria într-o microfermă pentru valorificarea surplusului
	5.2.5 Creșterea posibilităților de angajare în agricultură și a veniturilor din activități non-agricole pentru locuitorii din mediul rural
	5.2.6 Crearea condițiilor necesare pentru implementarea sistemelor de irigații pentru terenurile arabile din comună

Economia	
Obiective Strategice	Obiective Specifice
6.1 Dezvoltarea economică diversificată și sustenabilă	6.1.1 Atragerea investitorilor pentru crearea unei economii diversificate
	6.1.2 Diversificarea serviciilor oferite prin creșterea numărului de societăți comerciale
	6.1.4 Crearea de oportunități pentru investitori prin acordare de facilități fiscale
	6.1.5 Sprijinirea cooperării și asocierii dintre producătorii locali pentru reducerea costurilor și găsirea piețelor de desfacere
	6.1.6 Dezvoltarea infrastructurii în puncte cheie ale comunei
	6.1.7 Încurajarea activităților non-agricole pentru diversificarea economiei și satisfacerea cererii locale

	6.1.8 Stimularea persoanelor care nu sunt încadrate în muncă pentru ocuparea unor posturi disponibile
	6.1.9 Creșterea vizibilității produselor și serviciilor locale
6.2 Dezvoltarea antreprenoriatului local	6.2.1 Încurajarea cetățenilor prin acțiuni de informare și formare profesională în vederea accesării de finanțări nerambursabile
	6.2.2 Realizarea de parteneriate pe diverse domenii cu operatorii economici locali
	6.2.3 Creșterea gradului de informare în rândul cetățenilor și mediului de afaceri cu privire la posibilitățile de finanțare pentru dezvoltarea afacerilor
	6.2.4 Fructificarea colaborării la nivel de asociații de dezvoltare intercomunitară și grupuri de acțiune locală și familiarizarea comunității cu beneficiile acestora
	6.2.5 Realizarea de sesiuni informative sau cursuri antreprenoriale pentru conștientizarea modului în care se derulează o afacere
	6.2.6 Mărirea numărului de IMM-uri pentru o gamă cât mai largă de servicii
	6.2.7 Dezvoltarea serviciilor și activităților productive din comună de către întreprinzătorii locali

Infrastructura	
Obiective Strategice	Obiective Specifice
7.1 Extinderea și modernizarea utilităților publice promovând utilizarea materialelor cu impact redus asupra mediului	7.1.1 Înființarea sistemului inteligent de distribuție gaze naturale și racordarea instituțiilor publice și a locuitorilor
	7.1.2 Modernizarea sistemului public de iluminat și extinderea acestuia folosind surse regenerabile de energie sau surse cu consum redus de energie
	7.1.3 Modernizarea și extinderea sistemului de siguranță și supraveghere video
	7.1.4 Creșterea gradului de asfaltare al drumurilor și modernizarea tuturor căilor de acces care să deservească nevoile curente ale locuitorilor
	7.1.5 Amenajarea centrului civic din satul Arcani
	7.1.6 Extindere și modernizare rețea de alimentare cu apă în comună
	7.1.7 Extindere și modernizare rețea de canalizare
	7.1.8 Amenajarea unui centru afterschool
	7.1.9 Dotări pentru administrarea domeniului public (buldo excavator, volă, autospeciale, șenilate)
	7.1.10 Realizarea unui parc de panouri fotovoltaice
	7.1.11 Reabilitare și modernizare bloc de locuințe din comuna Arcani
	7.1.12 Construcție și reabilitare poduri și podețe

	7.1.13 Realizare și modernizare trotuare, rigole de scurgerea a apei și podețe
	7.1.14 Lucrări de cadastru imobiliar intravilan și extravilan
	7.1.15 Amenajarea unei baze sportive multifuncționale în comună

Organizare instituțională	
Obiective Strategice	Obiective Specifice
8.1 Creșterea capacității administrative	8.1.1 Pregătirea și instruirea unor persoane din aparatul administrativ în vederea dobândirii cunoștințelor pentru accesarea fondurilor nerambursabile
	8.1.2 Identificarea fondurilor ce pot fi accesate și depunerea cererilor de finanțare
	8.1.3 Creșterea numărului de proiecte cu finanțare nerambursabilă
	8.1.4 Modernizarea sediului primăriei
	8.1.5 Dotări ale administrației publice locale cu echipamente IT, software și mobilier
8.2 Dezvoltarea capacității de relaționare a administrației publice	8.2.1 Înfrățirea comunei Arcani cu alte localități din România și din Uniunea Europeană pentru facilitarea schimburilor de experiență și a bunelor practici
	8.2.2 Dezvoltarea parteneriatelor publice-private pentru o dezvoltare armonioasă la nivel local

	8.2.3 Chestionarea frecventă a locuitorilor cu privire la proiectele de dezvoltare sau la problemele comunei
--	--

Sănătate	
Obiective Strategice	Obiective Specifice
9.1 Îmbunătățirea continuă infrastructurii medicale	9.1.1 Modernizarea și dotarea continuă a cabinetelor medicale pentru a putea răspunde nevoilor cetățenilor
9.2 Creșterea calității serviciilor medicale	9.2.1 Dezvoltarea unor servicii medicale integrate
	9.2.2 Realizare de campanii de informare cu privire la adoptarea unui stil de viață sănătos și la prevenția zilnică
	9.2.3 Desfășurarea de programe de consiliere a cetățenilor cu privire la sănătate

Mediu	
Obiective Strategice	Obiective Specifice
10.1 Protecția continuă asupra mediului prin conformarea progresivă la standardele de mediu interne și europene	10.1.1 Prevenirea poluării aerului cu deșeuri și ape uzate
	10.1.2 Modernizarea și extinderea sistemului de canalizare pentru o eficiență sporită

	10.1.3 Crearea sistemelor specifice de management al deșeurilor
	10.1.4 Dezvoltarea reciclării și a colectării selective
	10.1.5 Conservarea calității mediului înconjurător pentru a preveni consecințele negative asupra lui
	10.1.6 Prevenirea alunecărilor de teren prin împădurirea terenurilor nerentabile
	10.1.7 Igienizarea domeniului public
	10.1.8 Folosirea rațională a resurselor de apă
10.2 Creșterea independenței energetice	10.2.1 Folosirea surselor de energie regenerabilă
	10.2.2 Folosirea materialelor de construcție prietenoase cu mediul
	10.2.3 Creșterea eficienței energetice a clădirilor și instituțiilor
	10.2.4 Amenajarea unui parc fotovoltaic pentru producerea de energie electrică
	10.2.5 Realizarea de campanii de informare asupra populației cu privire la riscurile deversării apelor uzate

	10.2.6 Amenajarea de stații de încărcare pentru vehicule electrice și electrice plug-in
--	---

Cultură	
Obiective Strategice	Obiective Specifice
11.1 Modernizarea și întreținerea corespunzătoare a unităților culturale	11.1.1 Îmbunătățirea infrastructurii culturale prin reabilitarea și conservarea monumentelor istorice, a unităților de cult. a bibliotecii și centrelor civice
11.2 Dezvoltarea vieții culturale a comunității	11.2.1 Organizarea de târguri și festivaluri tradiționale
	11.2.2 Protejarea și conservarea meșteșugurilor și a obiceiurilor tradiționale
	11.2.3 Obținerea de finanțări nerambursabile în domeniul cultural

Turism	
Obiective Strategice	Obiective Specifice
	12.1.1 Crearea infrastructurii edilitare necesare pentru practicarea turismului (drumuri de access, facilități de practicare a diverselor activități)

12.1 Dezvoltarea turismului prin promovarea și dezvoltarea atracțiilor turistice	12.1.2 Promovarea zonei prin campanii publicitare și măsuri eficiente de marketing
	12.1.3 Colaborarea actorilor locali cu agențiile de turism
	12.1.4 Stabilirea unor trasee turistice
	12.1.5 Încurajarea turismului de agrement și a agroturismul precum și încurajarea locuitorilor pentru deschiderea de agropensiuni
	12.1.6 Îmbunătățirea imaginii generale a comunei Arcani prin promovarea adecvată și eficientă a atracțiilor turistice și a oportunităților de investiții
	12.1.7 Punerea în valoare a patrimoniului natural și cultural

Capitolul VI – Planul de acțiune pentru dezvoltarea durabilă

6.1 Aspecte generale

Planul de acțiune pentru dezvoltarea durabilă reprezintă realizarea unui plan relativ scurt pentru fiecare proiect pe care autoritatea și-l propune. Acesta trebuie să țină cont de evoluția macroeconomică la nivel național, de starea bugetului local precum și de părerile comunității locale.

Starea comunei din punct de vedere al infrastructurii și al componentei socio-economice a fost analizată anterior și s-au creionat deja țintele-obiective strategice de dezvoltare.

Pentru fiecare proiect pe care autoritatea locală îl dorește implementat se recomandă un plan de acțiune care să întrunească următoarele puncte :

- Descrierea proiectului;
- Justificarea – beneficiile aduse comunității locale;
- Sustenabilitate – eficiența în timp;

Pentru a asigura o dezvoltare durabilă a comunei Arcani, suportul necesar trebuie să fie asigurat de:

- Administrația locală și Consiliul local prin acordarea de suport logistic și legislativ;
- Comunitatea locală – cetățeni și organizații prin atitudine, participare activă și voluntariat;
- Mediul de afaceri prin investiții și suport;

6.2 Principii și condiții

Pentru îndeplinirea obiectivelor din strategia de dezvoltare locală, primăria comunei Arcani trebuie să își întărească capacitatea instituțională la toate nivelele de decizie și execuție. Acest lucru presupune atragerea finanțărilor și folosirea lor rațională, mobilizarea resursei umane disponibile și identificarea mecanismelor eficiente de comunicare.

Orice administrație publică trebuie să încerce armonizarea procedurilor administrative cu cele ale Uniunii Europene și să centreze activitatea pe nevoile cetățenilor.

Baza unei dezvoltări socio-economice o reprezintă respectarea diversității și a opiniilor în vederea rezolvării rapide a problemelor comunității.

Activitatea publică locală va fi orientată spre:

- Sprijinirea dezvoltării infrastructurii prioritare pentru comunitate (apă, canalizare, gaze, asfaltare, iluminat, infrastructură educațională);
- Alocarea eficientă a bugetului local;
- Ajustarea cheltuielilor în concordanță cu veniturile bugetare;
- Atragerea finanțării din surse variate;
- Întreprinderea unor măsuri pentru acumularea veniturilor la bugetul local
- Atragerea investitorilor pentru dezvoltarea comunității;

Condițiile care stau la baza unei dezvoltări social-economice rapide sunt susținerea și participarea activă, respectarea legilor și onoarea obligațiilor primăriei comunei, precum și implicarea cetățenilor la luarea deciziilor în ceea ce privește rezolvarea propriilor probleme.

Primăria este o interfață între cetățean și instituțiile statului și trebuie să elaboreze un sistem de administrare bazat pe promovarea autonomiei locale reale și consolidarea cadrului instituțional

Consolidarea managementului administrației publice locale trebuie orientat către :

- Dezvoltarea continuă a nivelului de pregătire profesională al resurselor umane;
- Folosirea eficientă a resurselor umane;
- Orientarea serviciului public către cetățean;
- Eliminarea blocajelor birocratice;
- Întărirea și extinderea cadrului de participare a societății civile la procesul decizional;
- Administrarea eficientă a banilor publici;
- Digitalizarea datelor și a proceselor;

6.3 Implementare, monitorizare și control

Etapă de implementare, monitorizare și control reprezintă sistemul de realizare a obiectivelor prevăzute în strategie și de colectare și raportare a informațiilor asupra desfășurării proiectelor și a impactului acestora asupra comunității.

Implementare reprezintă totalitatea acțiunilor ce se vor realiza și proiectele concrete de implementare. Fiecare proiect va conține obiective, perioada de implementare și sursele de finanțare.

Monitorizarea va urmări respectarea implementării corecte a proiectelor și respectarea detaliilor referitoare la execuție. Sunt recomandate analize semestriale cu privire la progresul înregistrat în implementarea proiectelor și în atingerea obiectivelor și eventual ajustarea acestora în funcție de schimbările contextului socio-economic.

Controlul apreciază dacă proiectul răspunde politicilor formulate, modul cum influențează dezvoltarea comunității.

6.4 Consolidarea capacității instituționale a primăriei

Condițiile care stau la baza unei dezvoltări social - economice rapide sunt susținerea și participarea activă, respectarea legilor și onorarea obligațiilor primăriei comunei, precum și implicarea cetățenilor la luarea deciziilor în ceea ce privește rezolvarea propriilor probleme.

Primăria, fiind o interfață între cetățean și instituțiile statului, trebuie să elaboreze și să dezvolte un sistem de administrare bazat pe promovarea autonomiei locale reale și consolidarea cadrului instituțional.

Activitatea publică locală va fi orientată spre:

- Sprijinirea dezvoltării comunității în scopul rezolvării tuturor problemelor comunei;
- Susținerea dezvoltării infrastructurii prioritare pentru comunitate
- Sporirea responsabilității persoanelor cu funcții de răspundere pentru depășirea limitelor stabilite de cheltuieli și utilizarea neeconomică a alocațiilor bugetare;
- Controlarea strictă a bugetului local și distribuirea lui în mod eficient;
- Ajustarea în continuare a cheltuielilor bugetare la posibilitățile reale de acumulare a veniturilor la buget.

Eficientizarea gestionării mijloacelor publice, prin:

- Organizarea de licitații pentru achiziționarea de mărfuri, lucrări și servicii pentru necesitățile instituțiilor bugetare din banii publici;

- Reducerea creșterii volumului de cheltuieli;
- Reevaluarea întregului sistem de servicii publice și transmiterea unor activități către sfera privată;

Consolidarea finanțelor publice:

- Asigurarea cu surse financiare a măsurilor pentru satisfacerea necesităților sociale, economice și culturale ale populației, pentru dezvoltarea comunei;
- Întreprinderea unor măsuri concrete pentru acumularea veniturilor proprii și menținerea echilibrului bugetar;
- Constituirea de fonduri extrabugetare pentru susținerea unor programe de interes local;
- Susținerea dezvoltării antreprenoriatului ca motor de creștere a economiei de piață;

6.5 Proiecte propuse pentru perioada 2021 – 2027

Pe lângă obiectivele specifice prezentate în capitolul anterior care reprezintă prin natura lor posibile viitoare proiecte, mai jos sunt prezentate anumite proiecte prioritare pentru perioada ce urmează.

Denumire proiect: *Înființare sistem inteligent de distribuție cu gaze în comuna Arcani, județul Gorj*

Justificare	Comuna Arcani nu dispune de rețea de alimentare cu gaze a populației
Implementare	2021 - 2027
Obiective asociate	Infrastructura – Extinderea și modernizarea utilităților publice și a infrastructurii promovând utilizarea materialelor cu impact redus asupra mediului
Sursa de finanțare	Fonduri europene Fonduri guvernamentale Bugetul local
Acțiunile proiectului	<ul style="list-style-type: none"> • Îmbunătățirea condițiilor de trai din comună • Înființarea sistemului de alimentare cu gaze și racordarea populației și a instituțiilor publice • Scăderea factorului de poluare
Activitățile proiectului	<ul style="list-style-type: none"> • Elaborarea studiului de fezabilitate • Elaborarea proiectului tehnic • Aprobarea începerii proiectului • Pregătirea și depunerea cererii de finanțare • Contractarea proiectului • Organizarea licitațiilor • Monitorizare, evaluare, control

Denumire proiect: *Modernizarea sistemului public de iluminat și extinderea acestuia în comuna Arcani, județul Gorj*

Justificare	Rețeaua de iluminat public necesită modernizare continuă și extindere în vederea creșterii eficienței energetice.
Implementare	2021 - 2027
Obiective asociate	Infrastructura – Extinderea și modernizarea utilităților publice și a infrastructurii promovând utilizarea materialelor cu impact redus asupra mediului
Sursa de finanțare	Fonduri europene Fonduri guvernamentale Bugetul local
Acțiunile proiectului	<ul style="list-style-type: none"> • Extinderea rețelei de iluminat • Folosirea surselor eficiente energetic • Întreținerea și dotarea corespunzătoare a rețelei • Adoptarea tehnologiilor noi pentru eficientizarea consumului
Activitățile proiectului	<ul style="list-style-type: none"> • Elaborarea studiului de fezabilitate • Elaborarea proiectului tehnic • Aprobarea începerii proiectului • Pregătirea și depunerea cererii de finanțare • Contractarea proiectului • Organizarea licitațiilor • Monitorizare, evaluare, control

Denumire proiect: *Modernizarea și extinderea sistemului de siguranță și supraveghere video în comuna Arcani*

Justificare	În vederea creșterii siguranței din comună este necesară extinderea și modernizarea sistemului de monitorizare video
Implementare	2021 - 2027
Obiective asociate	Infrastructura – Extinderea și modernizarea utilităților publice și a infrastructurii promovând utilizarea materialelor cu impact redus asupra mediului
Sursa de finanțare	Fonduri europene Fonduri guvernamentale Bugetul local
Acțiunile proiectului	<ul style="list-style-type: none"> • Creșterea gradului de securitate în comună • Creșterea calității vieții
Activitățile proiectului	<ul style="list-style-type: none"> • Elaborarea studiului de fezabilitate • Elaborarea proiectului tehnic • Aprobarea începerii proiectului • Pregătirea și depunerea cererii de finanțare • Contractarea proiectului • Organizarea licitațiilor • Monitorizare, evaluare, control

Denumire proiect: *Construire bază sportivă multifuncțională în comuna Arcani*

Justificare	Comuna Arcani necesită amenajarea unei baze sportive dotate corespunzător.
Implementare	2021 - 2027
Obiective asociate	Infrastructura – Extinderea și modernizarea utilităților publice și a infrastructurii promovând utilizarea materialelor cu impact redus asupra mediului
Sursa de finanțare	Fonduri europene Fonduri guvernamentale Bugetul local
Acțiunile proiectului	<ul style="list-style-type: none"> • Amenajarea terenului • Dotarea bazei sportive cu clădiri și anexe desfășurării activităților sportive (vestiare, camere depozitare, cameră tehnică, etc). • Dotarea bazei sportive cu tribune și nocturnă • Achiziția de echipamente și softuri pentru întreținerea bazei
Activitățile proiectului	<ul style="list-style-type: none"> • Elaborarea studiului de fezabilitate • Elaborarea proiectului tehnic • Aprobarea începerii proiectului • Pregătirea și depunerea cererii de finanțare • Contractarea proiectului • Organizarea licitațiilor • Monitorizare, evaluare, control

Denumire proiect: *Amenajarea unui centru de zi pentru bătrâni și persoane vulnerabile*

Justificare	Comuna Arcani nu dispune de un centru de zi pentru persoanele vulnerabile iar pe termen mediu și lung se estimează cu numărul persoanelor vârstnice care vor avea nevoie de asistență va crește considerabil
Implementare	2021 - 2027
Obiective asociate	Social – Dezvoltarea serviciilor sociale și combaterea excluziunii sociale
Sursa de finanțare	Fonduri europene Fonduri guvernamentale Bugetul local
Acțiunile proiectului	<ul style="list-style-type: none"> • Proiectare și construire clădire • Amenajare împrejurimi, alei carosabile și pietonale, parcare • Amenajare interioară cu materiale, echipamente și instalații specifice • Dotarea clădirii cu mobilier specific • Dotarea cu aparatură specifică pentru îngrijirea persoanelor vulnerabile
Activitățile proiectului	<ul style="list-style-type: none"> • Elaborarea studiului de fezabilitate • Elaborarea proiectului tehnic • Aprobarea începerii proiectului • Pregătirea și depunerea cererii de finanțare • Contractarea proiectului • Organizarea licitațiilor • Monitorizare, evaluare, control

Denumire proiect: *Construire-amenajare afterschool în comuna Arcani pentru elevii din învățământul primar*

Justificare	Comuna Arcani nu are în prezent un afterschool iar înființarea unuia reprezintă o necesitate în viitor
Implementare	2021 - 2027
Obiective asociate	Educație – Crearea unui act educațional performant
Sursa de finanțare	Fonduri europene Fonduri guvernamentale Bugetul local
Acțiunile proiectului	<ul style="list-style-type: none"> • Construcția clădirii destinate desfășurării activității sau amenajarea unei clădiri deja existente • Modernizarea interioară – exterioară și dotarea cu echipamente, materiale și instalații eficiente • Amenajare împrejurimi. alei carosabile și pietonale, parcare • Dotarea cu mobilier specific și materiale didactice adecvate
Activitățile proiectului	<ul style="list-style-type: none"> • Elaborarea studiului de fezabilitate • Elaborarea proiectului tehnic • Aprobarea începerii proiectului • Pregătirea și depunerea cererii de finanțare • Contractarea proiectului • Organizarea licitațiilor • Monitorizare, evaluare, control

Denumire proiect: *Modernizare drumuri de interes local și străzi în comuna Arcani, județul Gorj*

Justificare	Gradul de asfaltare nu acoperă întreaga suprafață a comunei
Implementare	2021 - 2027
Obiective asociate	Infrastructura – Extinderea și modernizarea utilităților publice și a infrastructurii promovând utilizarea materialelor cu impact redus asupra mediului
Sursa de finanțare	Fonduri europene Fonduri guvernamentale Bugetul local
Ațiunile proiectului	<ul style="list-style-type: none"> • Îmbunătățirea condițiilor de trai din comună • Modernizarea infrastructurii rutiere • Creșterea accesibilității zonei • Asfaltarea drumurilor satești și drumurilor comunale în funcție de prioritate • Lucrări de pietruire a străzilor
Activitățile proiectului	<ul style="list-style-type: none"> • Elaborarea studiului de fezabilitate • Elaborarea proiectului tehnic • Aprobarea începerii proiectului • Pregătirea și depunerea cererii de finanțare • Contractarea proiectului • Organizarea licitațiilor • Monitorizare, evaluare, control

Denumire proiect: *Amenajarea locuri de joacă pentru copii în comuna Arcani*

Justificare	Locurile de joacă pentru copii sunt necesare fiind niște spații de recreere și petrece a timpului liber
Implementare	2021 - 2027
Obiective asociate	Infrastructura – Extinderea și modernizarea utilităților publice și a infrastructurii promovând utilizarea materialelor cu impact redus asupra mediului
Sursa de finanțare	Fonduri europene Fonduri guvernamentale Bugetul local
Acțiunile proiectului	<ul style="list-style-type: none">• Amenajarea peisagistică a spațiului• Dotarea cu echipamente specifice
Activitățile proiectului	<ul style="list-style-type: none">• Elaborarea studiului de fezabilitate• Elaborarea proiectului tehnic• Aprobarea începerii proiectului• Pregătirea și depunerea cererii de finanțare• Contractarea proiectului• Organizarea licitațiilor• Monitorizare, evaluare, control

Denumire proiect: *Consolidare, extindere, supraetajare și dotare sediu primărie din comuna Arcani, județul Gorj*

Justificare	Sediul primăriei Arcani necesită modernizare în vederea defășurării acțiunilor specifice într-o manieră corespunzătoare.
Implementare	2021 - 2027
Obiective asociate	Organizare instituțională – Creșterea capacității administrative
Sursa de finanțare	Fonduri europene Fonduri guvernamentale Bugetul local
Acțiunile proiectului	<ul style="list-style-type: none"> • Reabilitarea clădirii din punct de vedere structural cât și energetic pentru asigurarea siguranței și eficienței • Modernizarea și dotarea interioară și exterioară a clădirii cu materiale, echipamente și instalații corespunzătoare pentru asigurarea condițiilor adecvate de desfășurare a activităților specifice • Dotarea primăriei cu mobilier specific și echipamente • Supraetajarea și extinderea clădirii • Amenajarea peisagistică
Activitățile proiectului	<ul style="list-style-type: none"> • Elaborarea studiului de fezabilitate • Elaborarea proiectului tehnic • Aprobarea începerii proiectului • Pregătirea și depunerea cererii de finanțare • Contractarea proiectului • Organizarea licitațiilor • Monitorizare, evaluare, control

Denumire proiect: *Reabilitare și modernizare bloc de locuințe P+2 din comuna Arcani, județul Gorj*

Justificare	Blocul de locuințe din comună necesită reabilitare și modernizarea conform standardelor actuale de calitate și eficiență
Implementare	2021 - 2027
Obiective asociate	Infrastructura – Extinderea și modernizarea utilităților publice și a infrastructurii promovând utilizarea materialelor cu impact redus asupra mediului
Sursa de finanțare	Fonduri europene Fonduri guvernamentale Bugetul local
Ațiunile proiectului	<ul style="list-style-type: none"> • Reabilitarea blocului din punct de vedere structural cât și energetic pentru asigurarea siguranței și eficienței • Modernizarea și dotarea interioară și exterioară a clădirii cu materiale, echipamente și instalații corespunzătoare pentru asigurarea condițiilor adecvate de locuire • Creșterea calității vieții pentru beneficiari
Activitățile proiectului	<ul style="list-style-type: none"> • Elaborarea studiului de fezabilitate • Elaborarea proiectului tehnic • Aprobarea începerii proiectului • Pregătirea și depunerea cererii de finanțare • Contractarea proiectului • Organizarea licitațiilor • Monitorizare, evaluare, control

Denumire proiect: *Amenajarea și modernizarea centrului civic din satul Arcani*

Justificare	Centrul civic din Arcani necesită amenajare și modernizare
Implementare	2021 - 2027
Obiective asociate	Infrastructura – Extinderea și modernizarea utilităților publice și a infrastructurii promovând utilizarea materialelor cu impact redus asupra mediului Cultură - Modernizarea și întreținerea corespunzătoare a unităților culturale
Sursa de finanțare	Fonduri europene Fonduri guvernamentale Bugetul local
A acțiunile proiectului	<ul style="list-style-type: none"> • Amenajarea interioară și exterioară • Dotarea centrului cu mobilier specific și echipamente dedicate • Modernizarea satului românesc • Creșterea calității vieții
Activitățile proiectului	<ul style="list-style-type: none"> • Elaborarea studiului de fezabilitate • Elaborarea proiectului tehnic • Aprobarea începerii proiectului • Pregătirea și depunerea cererii de finanțare • Contractarea proiectului • Organizarea licitațiilor • Monitorizare, evaluare, control

Denumire proiect: *Amenajare parc de panouri fotovoltaice în comuna Arcani*

Justificare	Având în vedere noile politici de reducere a consumului de energie din surse poluante și promovarea surselor de energie alternative, amenajarea unui parc de fotovoltaice este o investiție necesară
Implementare	2021 - 2027
Obiective asociate	Infrastructura – Extinderea și modernizarea utilităților publice și a infrastructurii promovând utilizarea materialelor cu impact redus asupra mediului Mediu – Creșterea independenței energetice
Sursa de finanțare	Fonduri europene Fonduri guvernamentale Bugetul local
Acțiunile proiectului	<ul style="list-style-type: none"> • Amenajarea terenului destinat amplasării • Montarea panourilor fotovoltaice • Dotarea cu instalații și softuri de stocare și distribuție automatizată a energiei în rețeaua națională
Activitățile proiectului	<ul style="list-style-type: none"> • Elaborarea studiului de fezabilitate • Elaborarea proiectului tehnic • Aprobarea începerii proiectului • Pregătirea și depunerea cererii de finanțare • Contractarea proiectului • Organizarea licitațiilor • Monitorizare, evaluare, control

Denumire proiect: *Extindere rețea de canalizare menajeră în comuna Arcani*

Justificare	Rețeaua de canalizare necesită extindere pentru acoperirea întregului teritoriu al comunei
Implementare	2021 - 2027
Obiective asociate	Infrastructura – Extinderea și modernizarea utilităților publice și a infrastructurii promovând utilizarea materialelor cu impact redus asupra mediului Mediu - Protecția continuă asupra mediului prin conformarea progresivă la standardele de mediu interne și europene
Sursa de finanțare	Fonduri europene Fonduri guvernamentale Bugetul local
Acțiunile proiectului	<ul style="list-style-type: none"> • Îmbunătățirea condițiilor de trai din comună • Reducerea gradului de poluare asupra mediului • Creșterea accesului populației la infrastructura de bază • Racordarea populației la rețeaua de canalizare • Implementarea de echipamente, instalații și softuri pentru îmbunătățirea rețelei și pentru o monitorizare facilă a sistemului
Activitățile proiectului	<ul style="list-style-type: none"> • Elaborarea studiului de fezabilitate • Elaborarea proiectului tehnic • Aprobarea începerii proiectului • Pregătirea și depunerea cererii de finanțare • Contractarea proiectului • Organizarea licitațiilor • Monitorizare, evaluare, control

Denumire proiect: *Dotarea serviciului pentru situații de urgență și gospodărire publică cu utilaje și echipamente – Utilaje în sluba cetățeanului*

Justificare	Primăria are nevoie de dotarea cu utilaje și echipamente pentru a răspunde prompt la situațiile de urgență care apar
Implementare	2021 - 2027
Obiective asociate	Infrastructura – Extinderea și modernizarea utilităților publice și a infrastructurii promovând utilizarea materialelor cu impact redus asupra mediului
Sursa de finanțare	Fonduri europene Fonduri guvernamentale Bugetul local
Ațiunile proiectului	<ul style="list-style-type: none"> • Dotarea serviciului pentru situații de urgență cu utilaje necesare (buldoexcavator, vidanță, volă, autospeciale, încărcătoare frontale, șenilate, etc) • Dotarea cu echipamente necesare • Scăderea timpului de răspuns la situațiile neprevăzute • Asistența comunității
Activitățile proiectului	<ul style="list-style-type: none"> • Elaborarea studiului de fezabilitate • Elaborarea proiectului tehnic • Aprobarea începerii proiectului • Pregătirea și depunerea cererii de finanțare • Contractarea proiectului • Organizarea licitațiilor • Monitorizare, evaluare, control

Denumire proiect: *Extindere și modernizare rețea de alimentare cu apă potabilă în comuna Arcani*

Justificare	Rețeaua de alimentare cu apă potabilă necesită extindere și modernizare în vederea asigurării accesului tuturor locuitorilor la un serviciu de calitate.
Implementare	2021 - 2027
Obiective asociate	Infrastructura – Extinderea și modernizarea utilităților publice și a infrastructurii promovând utilizarea materialelor cu impact redus asupra mediului
Sursa de finanțare	Fonduri europene Fonduri guvernamentale Bugetul local
Acțiunile proiectului	<ul style="list-style-type: none"> • Achiziția și implementarea de tehnologii noi și eficiente pentru tratarea apei • Achiziția și implementarea de echipamente și softuri moderne pentru asigurarea funcționării corespunzătoare a sistemului de alimentare cu apă și pentru monitorizarea acestuia • Monitorizarea sistemului pentru intervenții rapide în caz de defecțiune • Creșterea gradului de potabilitate • Extindere în diverse zone ale comunei
Activitățile proiectului	<ul style="list-style-type: none"> • Elaborarea studiului de fezabilitate • Elaborarea proiectului tehnic • Aprobarea începerii proiectului • Pregătirea și depunerea cererii de finanțare • Contractarea proiectului • Organizarea licitațiilor • Monitorizare, evaluare, control

Denumire proiect: *Drumul lui Brâncuși – tradiție și istorie*

Justificare	Acest proiect este necesar în vederea dezvoltării turismului din zonă și a promovării locurilor
Implementare	2021 - 2027
Obiective asociate	Infrastructura – Extinderea și modernizarea utilităților publice și a infrastructurii promovând utilizarea materialelor cu impact redus asupra mediului Turism - Dezvoltarea turismului prin promovarea și dezvoltarea atracțiilor turistice
Sursa de finanțare	Fonduri europene Fonduri guvernamentale Bugetul local
Acțiunile proiectului	<ul style="list-style-type: none"> • Îmbunătățirea condițiilor de trafic pe drumul Arcani – Brădiceni • Îmbunătățirea traficului pietonal • Fluidizarea traficului • Dezvoltarea turismului
Activitățile proiectului	<ul style="list-style-type: none"> • Elaborarea studiului de fezabilitate • Elaborarea proiectului tehnic • Aprobarea începerii proiectului • Pregătirea și depunerea cererii de finanțare • Contractarea proiectului • Organizarea licitațiilor • Monitorizare, evaluare, control

Denumire proiect: *Retrodigitalizare, îmbunătățire infrastructură IT&Comunicații și arhivare electronică pentru administrația publică din comuna Arcani*

Justificare	Nevoia de echipamente, softuri dedicate, aplicații și rețele pentru îmbunătățirea serviciilor publice și a relației cu cetățenii
Implementare	2021 - 2027
Obiective asociate	Organizare instituțională – Creșterea capacității administrative
Sursa de finanțare	Fonduri europene Fonduri guvernamentale Bugetul local
Acțiunile proiectului	<ul style="list-style-type: none"> • Îmbunătățirea capacității administrative • Arhivarea electronică a documentelor vechi și a celor viitoare • Dotarea cu echipament IT&C a instituțiilor publice • Achiziția și implementarea de softuri și aplicații necesare desfășurării activității și îmbunătățirii relației cetățenilor cu primăria • Digitalizare/ Retrodigitalizare
Activitățile proiectului	<ul style="list-style-type: none"> • Elaborarea studiului de fezabilitate • Elaborarea proiectului tehnic • Aprobarea începerii proiectului • Pregătirea și depunerea cererii de finanțare • Contractarea proiectului • Organizarea licitațiilor • Monitorizare, evaluare, control

Denumire proiect: *Amenajarea de stații de încărcare pentru autovehiculele electrice și electrice plug-in*

Justificare	Stațiile de încărcare sunt necesare pentru modernizarea parcului auto, înlocuirea autovehiculelor clasice cu cele electrice și susținerea acestui tip de infrastructură
Implementare	2021 - 2027
Obiective asociate	Mediu- Creșterea independenței energetice
Sursa de finanțare	Fonduri europene Fonduri guvernamentale Bugetul local
Acțiunile proiectului	<ul style="list-style-type: none"> • Amplasarea de stații de încărcare în diferite puncte ale comunei • Creșterea numărului de mașini electrice și plug-in • Protejarea mediului • Reducerea poluării cauze de mașinile clasice
Activitățile proiectului	<ul style="list-style-type: none"> • Elaborarea studiului de fezabilitate • Elaborarea proiectului tehnic • Aprobarea începerii proiectului • Pregătirea și depunerea cererii de finanțare • Contractarea proiectului • Organizarea licitațiilor • Monitorizare, evaluare, control

Denumire proiect: *Creșterea eficienței energetice a clădirilor și instituțiilor publice din comuna Arcani*

Justificare	Având în vedere directivele europene și ținta asumată de România privind reducerea emisiilor de carbon, creșterea eficienței energetice este necesară atât în sectorul public cât și privat
Implementare	2021 - 2027
Obiective asociate	Mediu – Creșterea independenței energetice
Sursa de finanțare	Fonduri europene Fonduri guvernamentale Bugetul local
Acțiunile proiectului	<ul style="list-style-type: none"> • Folosirea instalațiilor și tehnologiilor noi de producere a energiei (eolian, fotovoltaic, termal) • Încălzirea clădirilor în mod pasiv cu energie regenerabilă • Folosirea materialelor de construcție prietenoase cu mediul
Activitățile proiectului	<ul style="list-style-type: none"> • Elaborarea studiului de fezabilitate • Elaborarea proiectului tehnic • Aprobarea începerii proiectului • Pregătirea și depunerea cererii de finanțare • Contractarea proiectului • Organizarea licitațiilor • Monitorizare, evaluare, control

Denumire proiect: *Formarea profesională continuă a funcționarilor publici și a consilierilor locali din comuna Arcani*

Justificare	Funcționarii publici au dreptul și obligația să își îmbunătățească nivelul de pregătire profesională
Implementare	2021 – 2027
Obiective asociate	Organizare instituțională – creșterea capacității administrative
Sursa de finanțare	Fonduri europene Fonduri guvernamentale Bugetul local
Acțiunile proiectului	<ul style="list-style-type: none"> • Îmbunătățirea capacității administrative • Creșterea gradului de absorbție a fondurilor • Creșterea gradului de cunoștințe în rândul personalului

Denumire proiect: *Adoptarea de tehnologii nepoluante de către operatorii economici din comuna Arcani*

Justificare	Normele de mediu sunt într-o continuă schimbare, încurajând reducerea poluării
Implementare	2021 – 2027
Obiective asociate	Mediu - Protecția continuă asupra mediului prin conformarea progresivă la standardele de mediu interne și europene
Sursa de finanțare	Fonduri europene Fonduri guvernamentale Bugetul local

Acțiunile proiectului	<ul style="list-style-type: none"> • Dotarea cu utilaje și echipamente necesare în vederea reducerii poluării și a creșterii eficienței energetice • Protejarea mediului
------------------------------	--

Denumire proiect: *Creșterea gradului de informare a cetățenilor și a mediului de afaceri din comuna Arcani*

Justificare	Informarea asupra potențialelor oportunități de natură economică, socială și profesională este esențială într-o comunitate dezvoltată
Implementare	2021 – 2027
Obiective asociate	Economie – Dezvoltarea antreprenoriatului local Educație – Creșterea nivelului educațional al locuitorilor
Sursa de finanțare	Fonduri europene Fonduri guvernamentale Bugetul local
Acțiunile proiectului	<ul style="list-style-type: none"> • Participarea cetățenilor și mediului de afaceri la sesiuni de informare despre posibilele oportunități de afaceri, formare profesională, locuri de muncă, finanțări nerambursabile

Denumire proiect: *Comuna Arcani – Stațiune Turistică de Interes Local*

Justificare	Având în vedere cadrul natural deosebit, elementele culturale și tradițiile promovarea comunei la statutul de stațiune turistică prezintă un pas important în dezvoltarea turismului prin promovarea și dezvoltarea atracțiilor turistice
Implementare	2021 – 2027
Obiective asociate	Turism - Dezvoltarea turismului prin promovarea și dezvoltarea atracțiilor turistice
Sursa de finanțare	Fonduri europene Fonduri guvernamentale Bugetul local
Acțiunile proiectului	<ul style="list-style-type: none"> • Dobândirea statutului de stațiune turistică • Dezvoltarea turismului local • Creșterea numărului de unități de cazare • Dezvoltarea economică a comunei

BIBLIOGRAFIE

1. Agenția pentru Dezvoltare Regională Sud-Vest Oltenia - <https://www.adroltenia.ro/>
2. Autoritatea pentru digitalizarea României, www.adr.gov.ro
3. Consiliul Europei - <https://www.consilium.europa.eu/>
4. Comisia Europeană - <https://ec.europa.eu/>
5. Consiliul Județean Gorj - <https://www.cjgorj.ro/>
6. Fonduri structurale - www.fonduristructurale.ro
7. GAL Cheile Sohololului -<http://www.galcheilesohodolului.ro/prezentare-teritoriu/>
8. Institutul Național de Statistică – Tempo Online <http://statistici.INSSE.ro:8077/tempo-online/#/pages/tables/insse-table>
9. Ministerul Fondurilor Europene- <http://mfe.gov.ro/>
10. Plan Urbanistic General al Comunei Arcani, județul Gorj, martie 2019
11. Primăria Arcani– <https://comuna-arcani.ro/>
12. Studiu Istoric de Fundamentare P.U.G., Comuna Arcani, județul Gorj,2019
13. Tudose G., Țoțan L.S., Cristache S.E., *Modele de analiză a pieței forței de muncă din România*, Institutul Național de Cercetare Științifică în domeniul Muncii și Protecției Sociale