

HOTĂRÂREA NR.33

Privind modificarea Inventarului bunurilor ce aparțin domeniului public al Comunei Arcani, județul Gorj, Secțiunea I – Bunuri imobile, însușit prin Hotărârea Consiliului Local Arcani nr.17/10.09.1999 privind aprobarea Inventarului bunurilor care alcătuiesc domeniul public al comunei Arcani, județul Gorj

Consiliul Local al Comunei Arcani, Județul Gorj,
întrunit în ședința ordinară din data de 28.06.2019

Având în vedere:

- Proiectul de hotărâre privind modificarea Inventarului bunurilor ce aparțin domeniului public al Comunei Arcani, județul Gorj, Secțiunea I – Bunuri imobile, însușit prin Hotărârea Consiliului Local Arcani nr.17/10.09.1999 privind aprobarea Inventarului bunurilor care alcătuiesc domeniul public al comunei Arcani, județul Gorj, inițiat de primarul comunei Arcani, județul Gorj – domnul Coiculescu Aristică Daniel;
- Expunerea de motive la proiectul de hotărâre privind modificarea Inventarului bunurilor ce aparțin domeniului public al Comunei Arcani, județul Gorj, Secțiunea I – Bunuri imobile, însușit prin Hotărârea Consiliului Local Arcani nr.17/10.09.1999 privind aprobarea Inventarului bunurilor care alcătuiesc domeniul public al comunei Arcani, județul Gorj întocmită de Primarul comunei Arcani, județul Gorj domnul Coiculescu Aristică-Daniel.
- Rapoartele de avizare ale comisiilor de specialitate din cadrul Consiliului Local al Comunei Arcani, Județul Gorj.
- Raportul de specialitate la Proiectul de hotărâre privind modificarea Inventarului bunurilor ce aparțin domeniului public al Comunei Arcani, județul Gorj, Secțiunea I – Bunuri imobile, însușit prin Hotărârea Consiliului Local Arcani nr.17/10.09.1999 privind aprobarea Inventarului bunurilor care alcătuiesc domeniul public al comunei Arcani, județul Gorj.
- Procesul verbal înregistrat sub nr.1641/04.06.2019 întocmit de Comisia specială pentru întocmirea inventarului bunurilor care alcătuiesc domeniul public și domeniul privat al comunei Arcani, județul Gorj aprobată prin Hotărârea Consiliului Local Arcani nr.22 din data de 30.05.2019.
- Hotărârea Consiliului Local Arcani nr.24/30.05.2019 privind Implementarea proiectului de investiție ”Modernizare drumuri de interes local și străzi în comuna Arcani, județul Gorj”
- Prevederile Ordonanței nr.43/1997 privind regimul drumurilor, cu modificările și completările ulterioare.
- Prevederile art.3 alineatul 4 din Legea nr.213/1998 privind bunurile proprietate publică, cu modificările și completările ulterioare.
- Prevederile art.36 alineatul 2 litera c) din Legea nr.215/2001 privind administrația publică locală, republicată cu modificările și completările ulterioare.
- Prevederile art.858-865 din Legea nr.287/2009 privind Noul Cod Civil republicat.

- Prevederile HG nr.548/1999 privind aprobarea Normelor tehnice pentru întocmirea inventarului bunurilor care alcătuiesc domeniul public al comunelor, orașelor, municipiilor și județelor.

- Hotărârea Consiliului Local Arcani nr.17/10.09.1999 privind aprobarea Inventarului bunurilor care alcătuiesc domeniul public al comunei Arcani, județul Gorj, cu modificările și completările ulterioare.

În temeiul art. 45 din Legea 215/ 2001 privind administrația publică locală, republicată cu modificările și completările ulterioare;

H O T Ă R Ă Ș T E

Art.1 Se modifică Inventarul bunurilor ce aparțin domeniului public al Comunei Arcani, județul Gorj, Secțiunea I – Bunuri imobile, însușit prin Hotărârea Consiliului Local Arcani nr.17/10.09.1999 privind aprobarea Inventarului bunurilor care alcătuiesc domeniul public al comunei Arcani, județul Gorj, după cum urmează:

1. Descrierea drumului stradal DS 4 – poziția 7 - va avea următorul cuprins:

Coloana 2 denumirea bunului: Drum stradal (DS) 4 – Aleea Hârgotului (se va modifica corespunzător HCL nr.60/2018 privind aprobarea Nomenclatorului stradal al comunei Arcani, județul Gorj).

Coloana 3 – elemente de identificare:

Origine și destinație km 0+000 (DJ 672E) – km 0 + 302 (Pârâul Jaleș)

Lungimea drumului = 0,302 km

Suprafața totală a drumului = 1736 mp

Lățime variabilă.

Coloana 4 anul dobândirii/dării în folosință 1988, 2019.

Coloana 5 valoare de inventar: 7405 lei.

Coloana 6 situația juridică actuală: HCL NR.17/1999, OG 43/1997, Legea nr.213/1998.

Anexa nr.1 la prezentul proiect de hotărâre.

2. Descrierea drumului stradal DS 6 – poziția 9 - va avea următorul cuprins:

Coloana 2 denumirea bunului: Drum stradal (DS) 6 – strada Jaleșului

Coloana 3 – elemente de identificare:

Origine și destinație km 0+000 (DN 67D) – km 1 + 847 (fundătură)

Lungimea drumului = 1,847 km

Suprafața totală a drumului = 15737 mp

Nr. podețe – 1 bucată.

Lățime variabilă.

Coloana 4 anul dobândirii/dării în folosință 1999, 2019.

Coloana 5 valoare de inventar: 45307 lei.

Coloana 6 situația juridică actuală: HCL NR.17/1999, OG 43/1997, Legea nr.213/1998.

Anexa nr.2 la prezentul proiect de hotărâre.

3. Descrierea drumului stradal DS 20 – poziția 50 - va avea următorul cuprins:

Coloana 2 denumirea bunului: Drum stradal (DS) 20 – Aleea Dealul Bătrân

Coloana 3 – elemente de identificare:

Origine și destinație km 0+000 (DJ 672E) – km 0 + 322 (Pârâul Gomnușe)

Lungimea drumului = 0,322 km

Suprafața totală a drumului = 2467 mp.

Nr. podețe – 1 bucată.

Coloana 4 anul dobândirii/dării în folosință 2015, 2019.

Coloana 5 valoare de inventar: 9039 lei.

Coloana 6 situația juridică actuală: HCL NR.30/2015, OG 43/1997, Legea nr.213/1998.
Anexa nr.3 la prezentul proiect de hotărâre.

4. Descrierea drumului vicinal DV 16 - poziția 53 - va avea următorul cuprins:

Coloana 2 denumirea bunului: Drum vicinal (DV) 16 – strada Lazuri (se va completa corespunzător HCL nr.60/2018 privind aprobarea Nomenclatorului stradal al comunei Arcani, județul Gorj)

Coloana 3 – elemente de identificare:

Origine și destinație km 0+000 (DN 67D) – km 0 + 1,950 (DC 80)

Lungimea drumului = 1,950 km

Suprafața totală a drumului = 13120 mp

Nr. podețe – 1 bucată.

Coloana 4 anul dobândirii/dării în folosință 2019.

Coloana 5 valoare de inventar: 47814 lei.

Coloana 6 situația juridică actuală: OG 43/1997, Legea nr.213/1998.

Anexa nr.4 la prezentul proiect de hotărâre.

Art.2 (1) Bunurile care fac obiectul prezenței hotărâri nu au fost declarate prin acte normative de uz sau interes public național.

(2) Asumarea răspunderii cu privire la necesitatea/oportunitatea datelor prezentate în prezenta hotărâre aparține autorităților administrației publice locale ale comunei Arcani, județul Gorj

(3) Valoarea imobilelor a fost actualizată, în conformitate cu prevederile O.G.nr.81/2003 privind reevaluarea și amortizarea activelor fixe aflate în patrimonial instituțiilor publice, cu modificările și completările ulterioare și a normelor metodologice de aplicare a acesteia.

(4) Sunt incidente prevederile art.2,alin.(2) din H.G.nr.1361/2006 privind conținutul instrumentului de prezentare și motivare a proiectelor de acte normative supuse aprobării Guvernului și ale art.6,alin.(2) din Regulamentul privind procedura, la nivelul Guvernului, pentru elaborarea, avizarea și prezentarea proiectelor de documente de politici publice, a proiectelor de acte normative, precum și a altor documente, în vederea adoptării/ aprobării, aprobat prin H.G.nr.561/ 2009.

(5) Bunurile imobile la care se face referire în prezentul act normativ, nu sunt grevate de sarcini și nu fac obiectul vreunui litigiu.

(6) Bunurile inventariate la art.1 sunt de interes și utilitate publică locală conform art. 3, lit.a, art.5, lit.c și art.8 din Ordonanța nr.43/1997 privind regimul drumurilor, cu modificările și completările ulterioare.

Art.3 Cu ducerea la îndeplinire se însărcinează Primarul comunei Arcani, județul Gorj prin aparatul de specialitate al acestuia și se va comunica Consiliului Județean Gorj pentru îndeplinirea procedurii de la art.21, alin.3 din Legea nr. 213/1998 privind bunurile proprietate publică.

Art.4 Prezenta hotărâre se comunică, prin intermediul secretarului comunei, în termenul prevăzut de reglementările legale în vigoare, Instituției Prefectului - Județul Gorj, în scopul exercitării controlului de legalitate, primarului Comunei Arcani, județul Gorj și se aduce la cunoștință publică prin afișarea la sediul instituției.

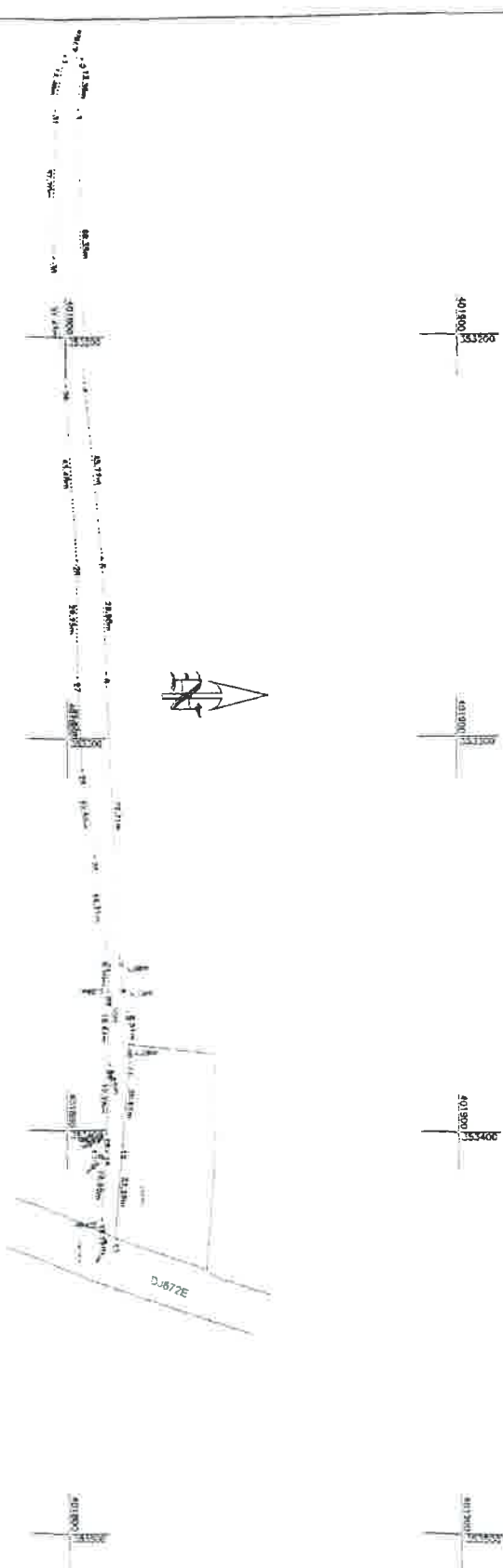
Hotărârea a fost adoptată în ședința ordinară a Consiliului Local Arcani din data de 28.06.2019, cu un număr de 7 voturi pentru, 0 voturi împotriva, 0 abțineri, exprimate din numărul total de 7 consilieri prezenți la ședință și din totalul de 9 consilieri în funcție.

**PREȘEDINTE DE ȘEDINȚĂ,
VIJULAN GEORGHE-ION**



**VIZAT PENTRU LEGALITATE,
SECRETAR,
SANDU CONSTANTINA-IRINA**

Plan amplasament și delimitare a imobilului			
Scara 1:1000			
Nr. cadastru	Suprafața măsurată	Adresa imobilului: Comune Arcani, Sat Săneștii,	
	1736 mp	Aleea Hidroizolației 4), Județul Covsi	
Cartea funciara nr.		117A	Arcani



A. Titlu de proprietate în teren		Măsurători	
Tipul	Caracteristicile de măsurare	Suprafața mp	Volumul de teren
		1736	
CCM		Suprafața măsurată	
		1736	
Suprafața totală măsurată = 1736 mp			
Suprafața din pd = 1736 mp			

Confirm executarea măsurătorilor în teren și în plan în conformitate cu cerințele legale și tehnice. Înlocuitorul în teren este: [Signature]

Execuție: [Signature]


Inspecție: [Signature]

Confirm însușirea imobilului în baza de date cadastrale și în baza de date cadastrale în scopul înregistrării în Cartea Funciara.

Seamănă și înaltă: [Signature]

Da: [Signature]

Sampla BCTI: [Signature]

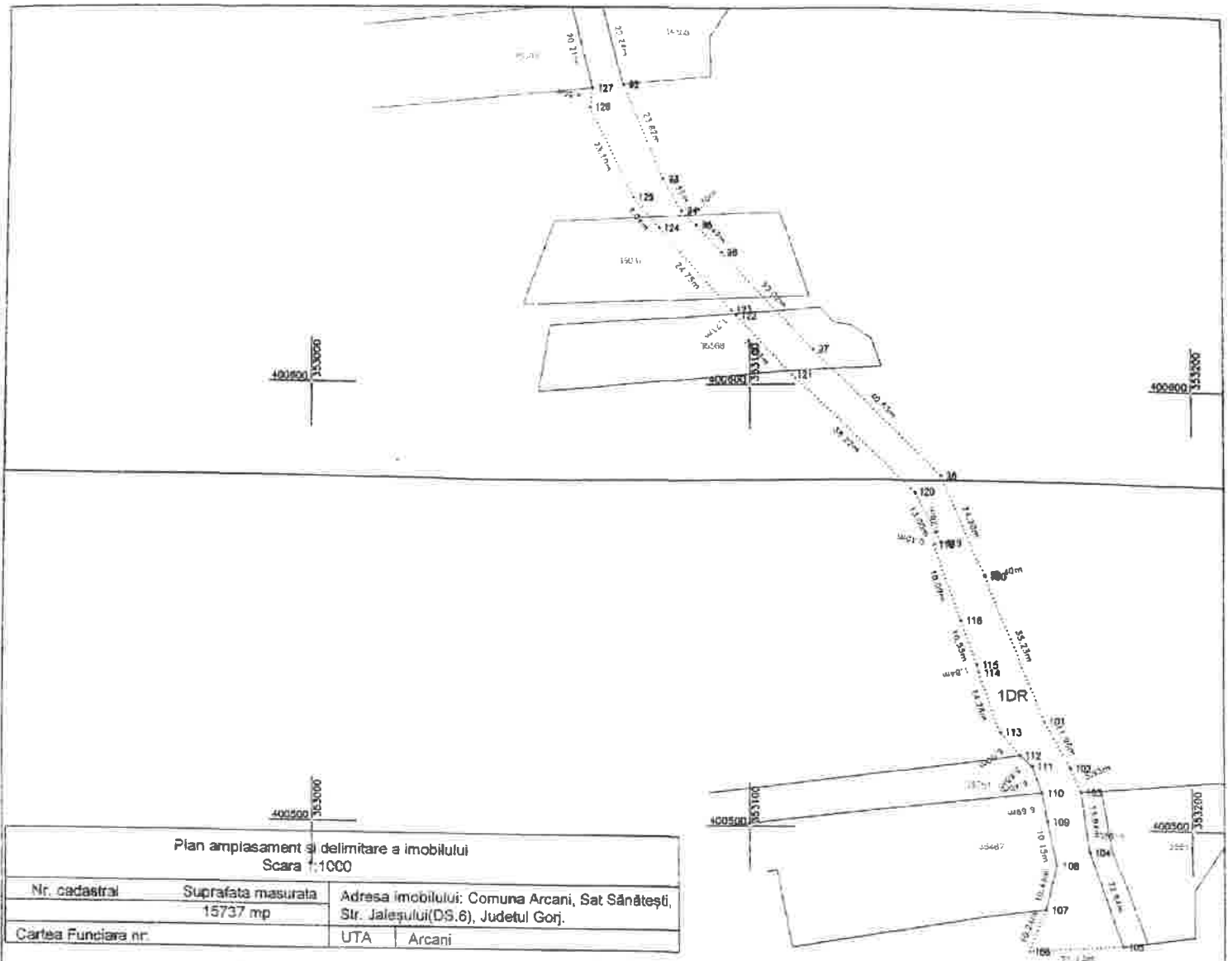


PREȘEDINTE DE ȘEDINȚĂ,
VIJULIAN GEORGHE ION



VIZAT PENTRU LEGALITATE,
SECRETAR,
SANDU CONSTANTINA-IRINA

[Signature]



Plan amplasament și delimitare a imobilului		
Scara 1:1000		
Nr. cadastral	Suprafata masurata	Adresa imobilului: Comuna Arcani, Sat Sănătești, Str. Jaleșului(D.S.6), Judetul Gorj.
	15737 mp	
Cartea Funciara nr.	UTA	Arcani



SCHEMA DE DISPUNERE A PLANSELOR

- 5
- 4
- 3
- 2
- 1

A. Date referitoare la teren			
Nr. Parcela	Categoria de folosinta	Suprafata mp	Valoarea de impozitare
1	DR	15737	
Total		15737	

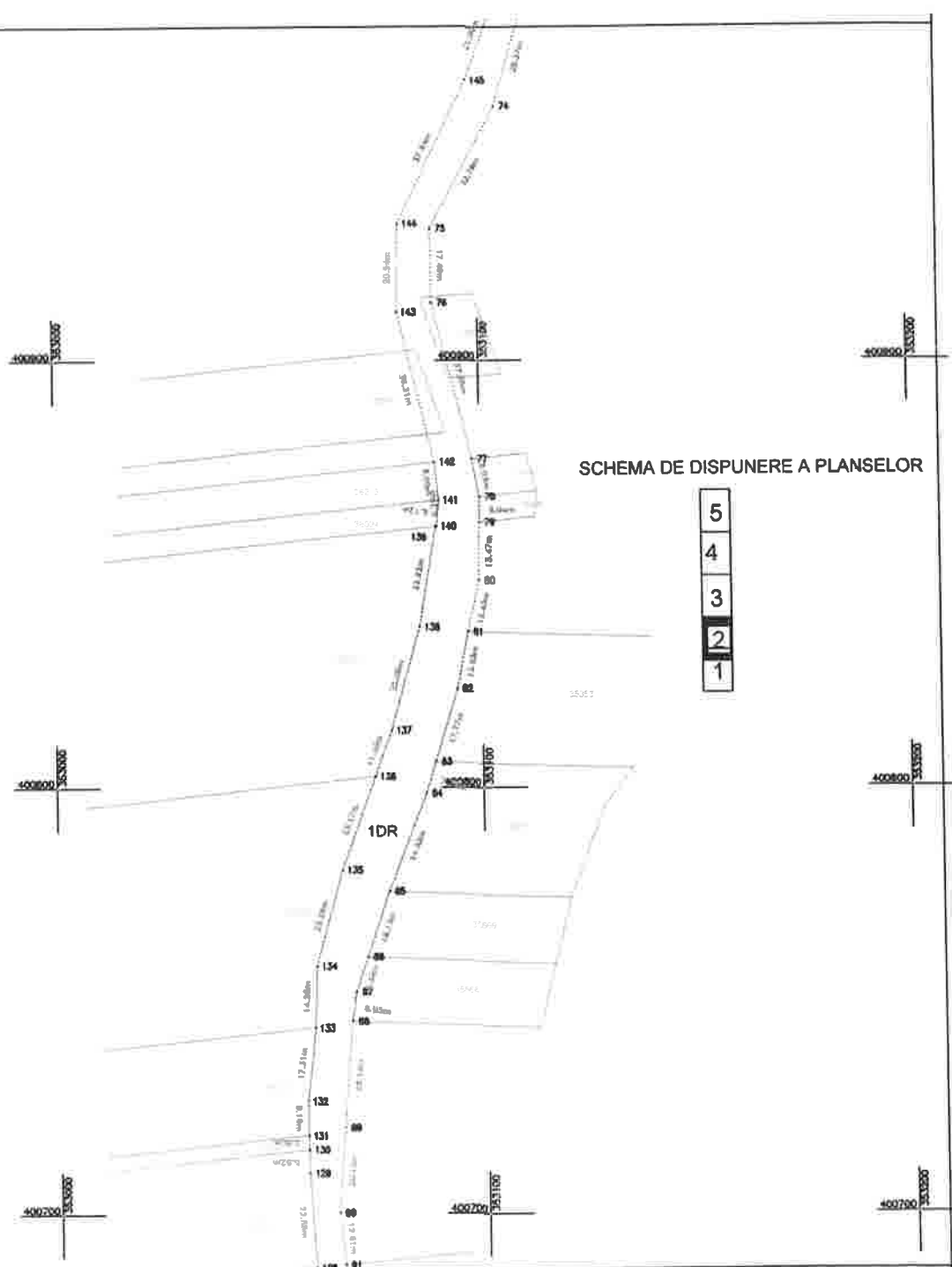
B. Date referitoare la Constructii			
CCD	Stadiu finalizare	Suprafata constructiei mp	Valoarea de impozitare

Suprafata totala masurata = 15737 mp
Suprafata din act = 15737 mp

Executant: **2FA, Nelu Georgeta Tatiana**
Confirm executarea masurarii teren, corectitudinea intocmirii documentatiei cadastrale si corespondenta acesteia
Data: 13.06.2019

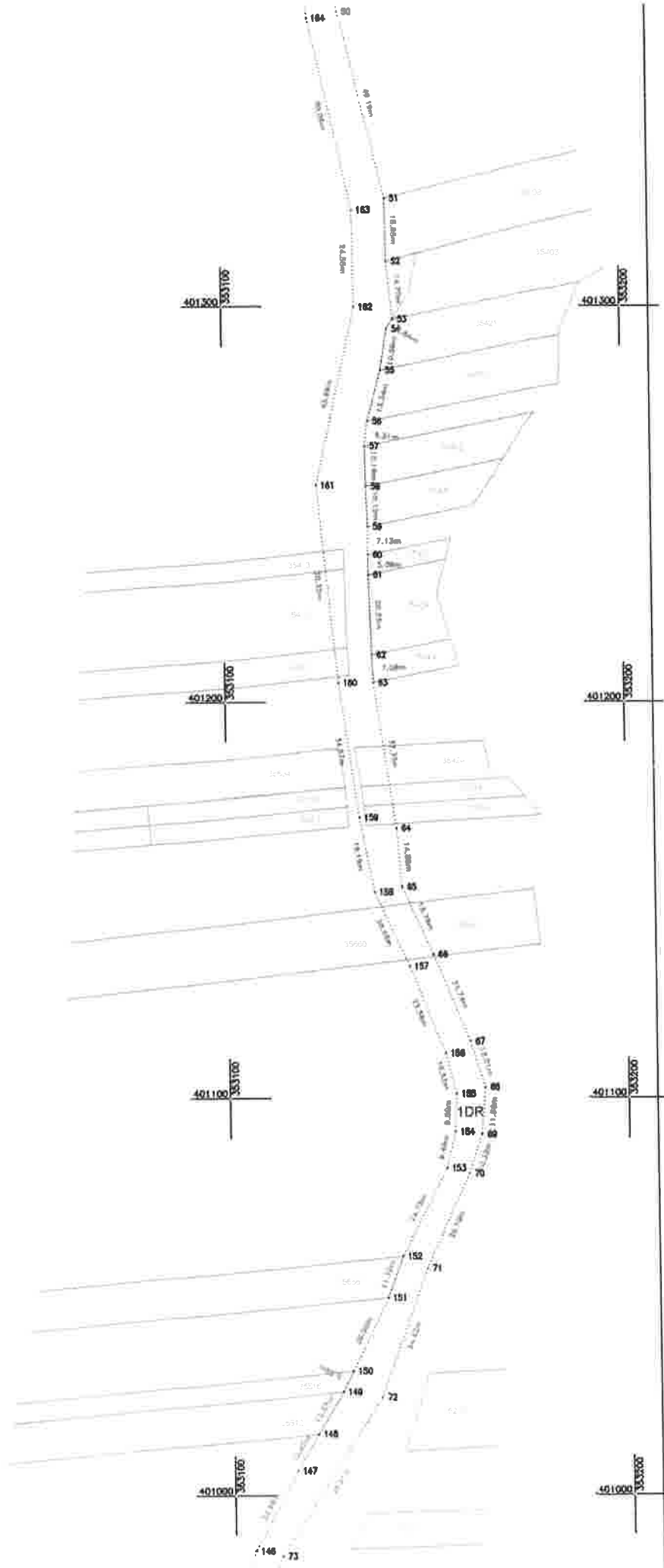
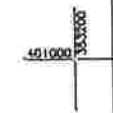

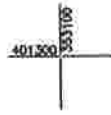
Inspector
Confirm introducerea imobilului in baza de date integrata si atribuirea numarului cadastral
Semnatura si parafa
Data:
Stampila BCP

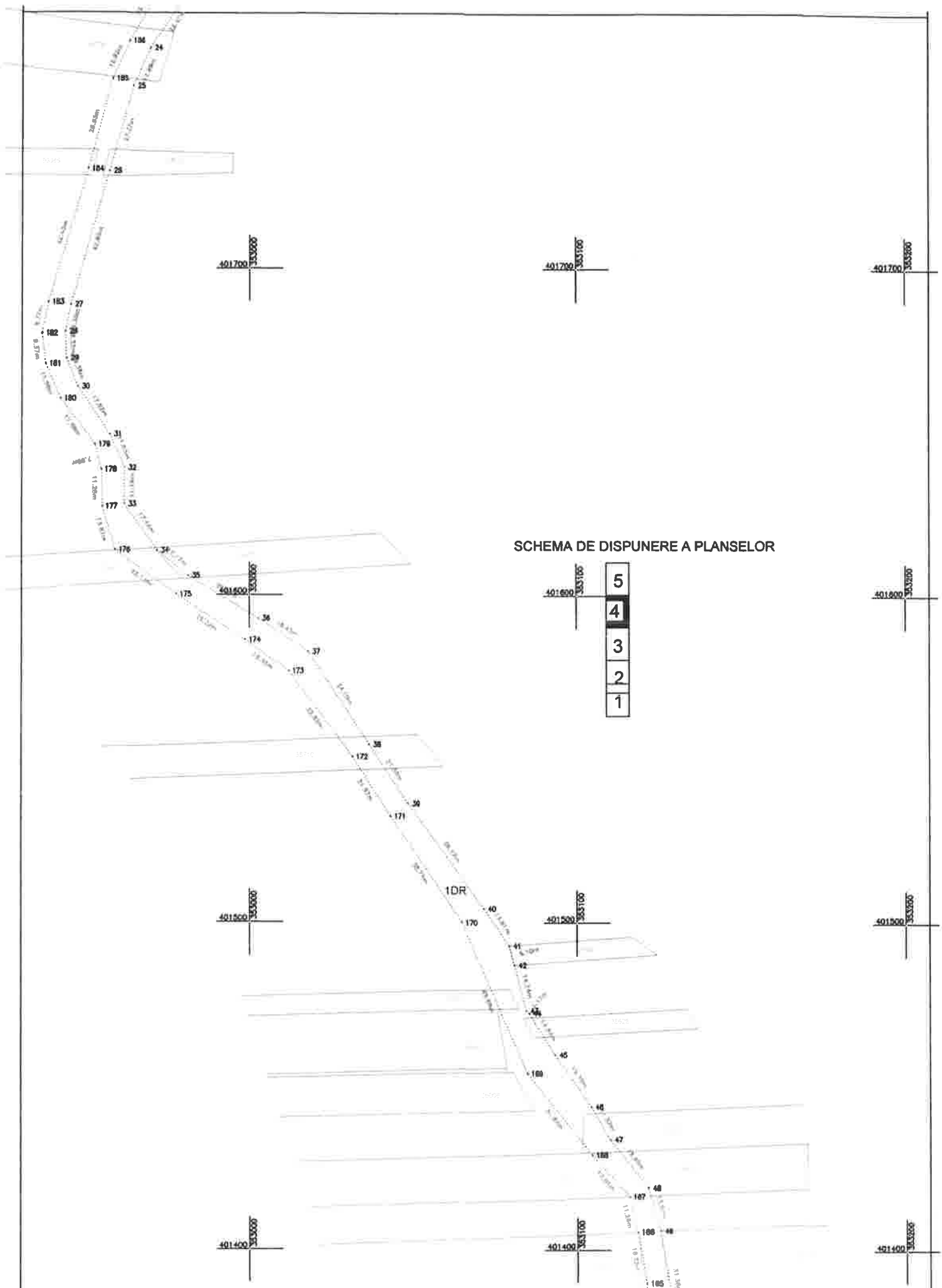




SCHEMA DE DISPUNERE A PLANSELOR

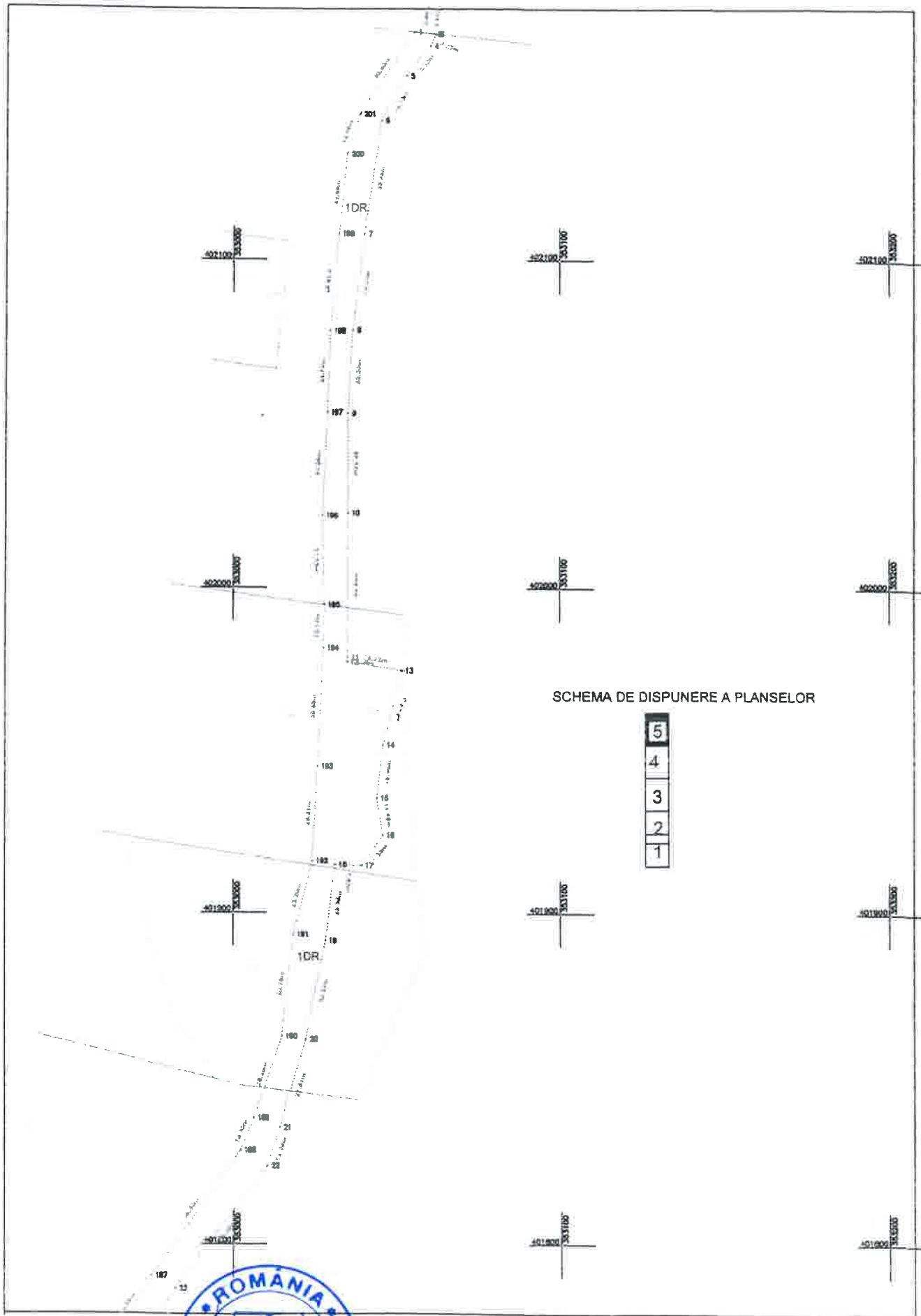
- 5
- 4
- 3**
- 2
- 1





SCHEMA DE DISPUNERE A PLANSELOR

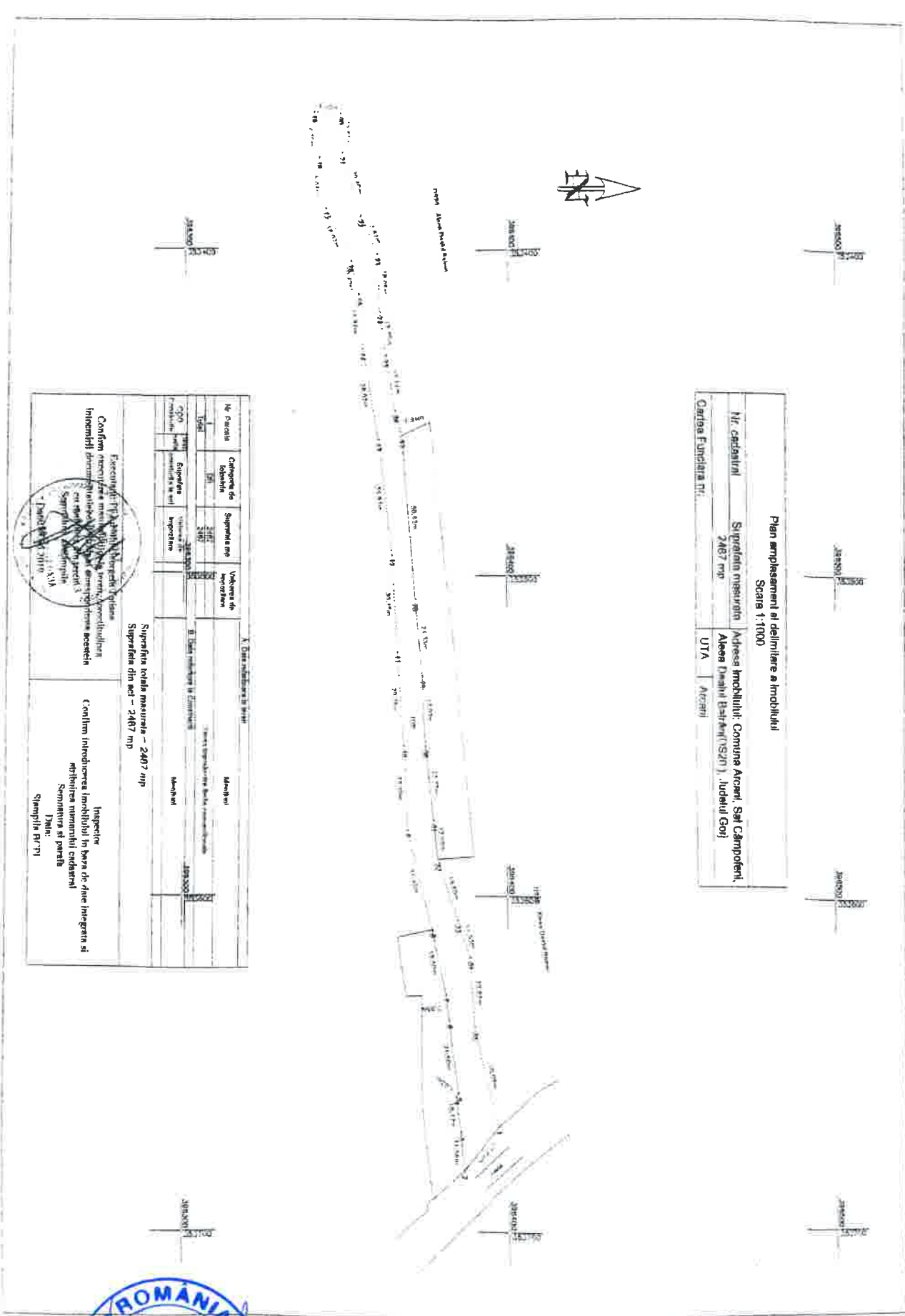




PRESEDINTE DE SECURITĂ,
VIJULIAN GHEORGHI ION



VIZAT PENTRU LEGALITATE,
SECRETAR
SANDU CONSTANTINA-IRINA



Plan amplasament al delimitare a imobilului	
Scala 1:1000	
Nr. cadastral	Suprafata măsurată 2487 mp
Adresa imobilului: Comuna Arcani, Sat Campoleni, Aleea Dnaili Batiuc(US20), Județul Gorj	
Cartea Funciara nr.	UTA Arcani

A. Date cadastrale si teren			
Nr. Parcela	Categoria de folosinta	Suprafata mp	Valoarea de inventar
1001	PM	2487	100000
CDU	Tipul terenului	Suprafata terenului	
	Agroterena	2487 mp	
B. Date tehnice si cadastrale		Metrul	
Suprafata totala masurata - 2487 mp		2487 mp	



PREȘEDINTE DE ȘEDINȚĂ,
VIJULAN GHIGHEAȘ



VIZAT PENTRU LEGALITATE,
SECRETAR,
SANDU CONSTANTINA-IRINA

Plan amplasament si delimitare a imobilului		
Scara 1:1000		
Nr. cadastral	Suprafata masurata 13120 mp	Adresa imobilului: Comuna Arcani, Sat Arcani, Str Lazuri(DV.16), Judetul Gorj.
Cartea Funciara nr.	UTA	Arcani




A. Date referitoare la teren				
Nr. Parcela	Categoria de folosinta	Suprafata mp	Valoarea de impozitare	Meniuni
1	24	13120		
Total		13120		
B. Date referitoare la Constructii				
COD Constructie	Data realizarii	Suprafata constructiei mp	Valoarea de impozitare	Meniuni
Suprafata totala masurata = 13120 mp				
Suprafata din act = 13120 mp				
Executant: SFA, Nelu Coroleta Tatiana Confirma executarea masuraturilor la teren, corectitudinea intocmirii documentului cadastral si corespondenta acesteia la realitatea din teren. Semaanta si stampila 27.06.2019, Arcani			Inspector Confirma introducerea imobilului in baza de date integrata si atribuirea numarului cadastral Semaanta si parafa Data: Stampila BCPI	



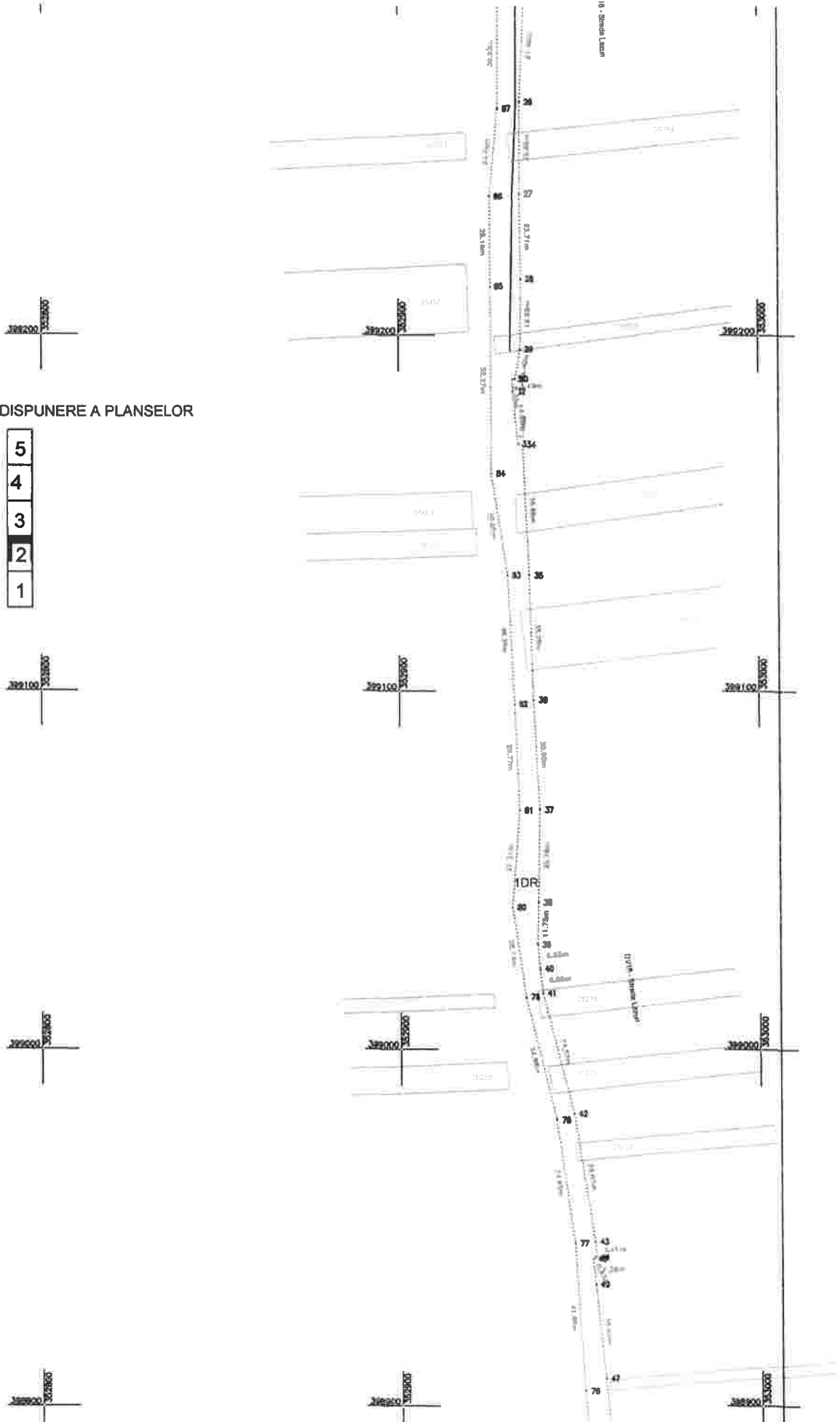
SCHEMA DE DISPUNERE A PLANSELOR

- 5
- 4
- 3
- 2
- 1



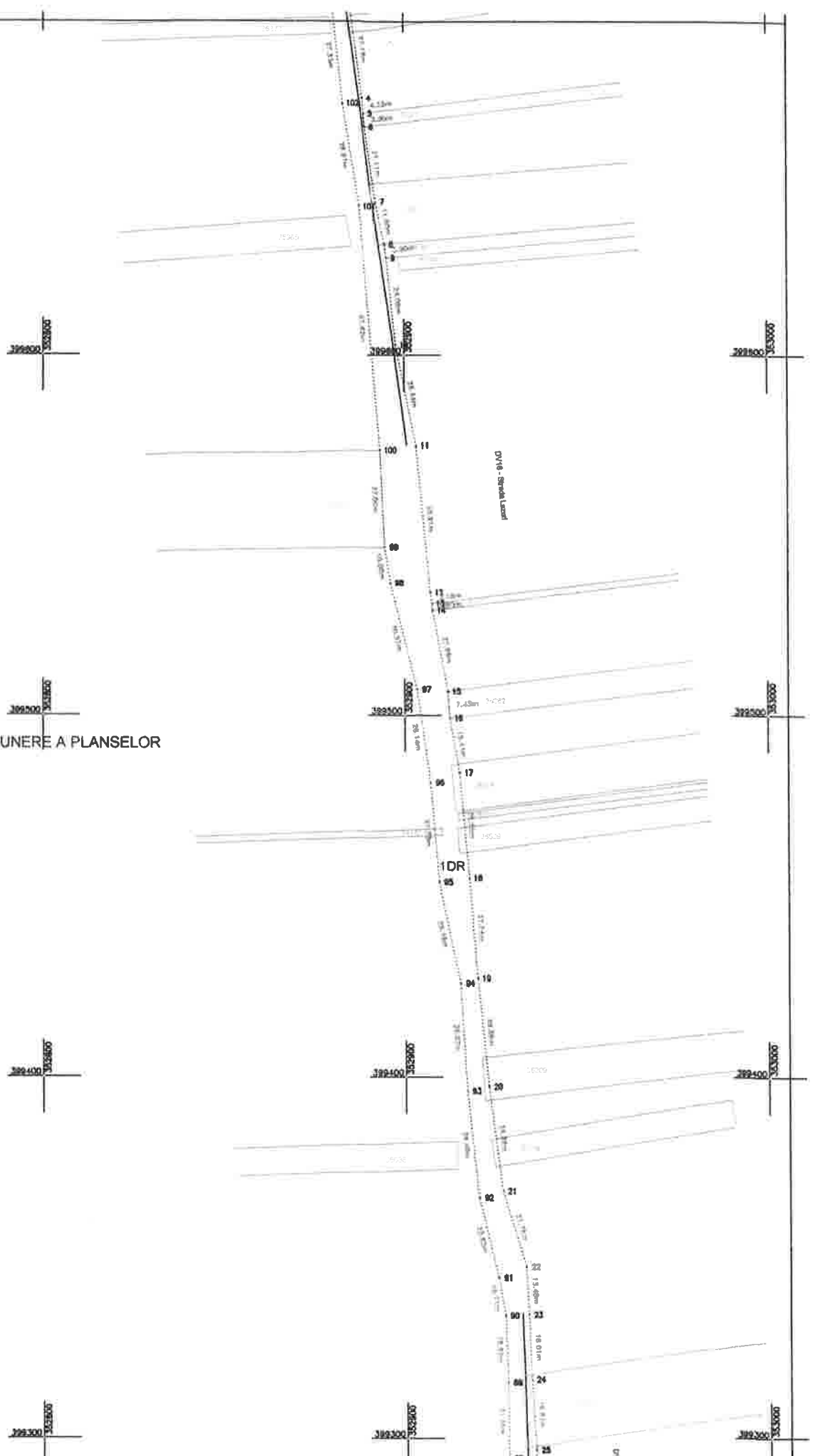
SCHEMA DE DISPUNERE A PLANSELOR

- 5
- 4
- 3
- 2
- 1



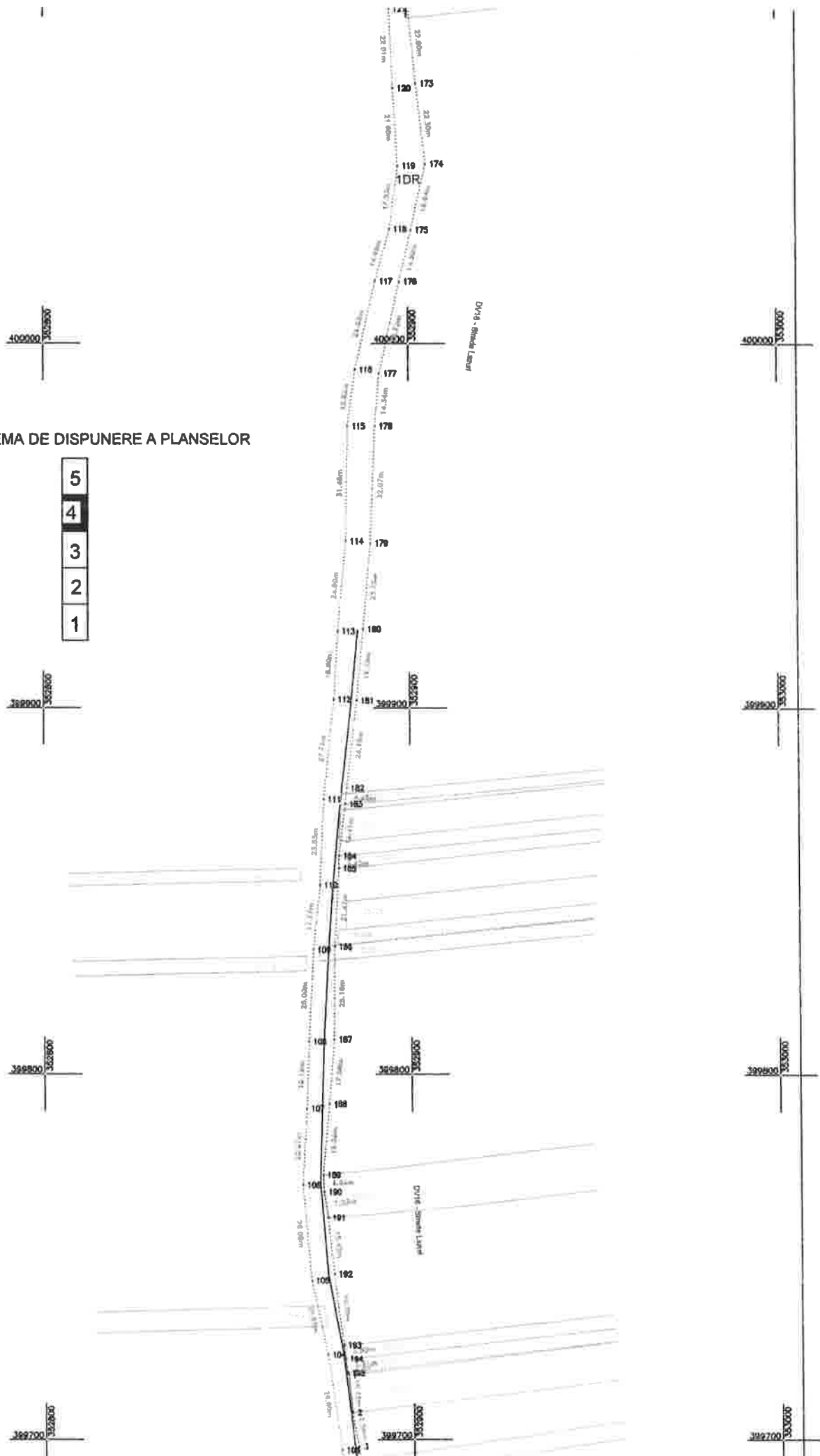
SCHEMA DE DISPUNERE A PLANSELOR

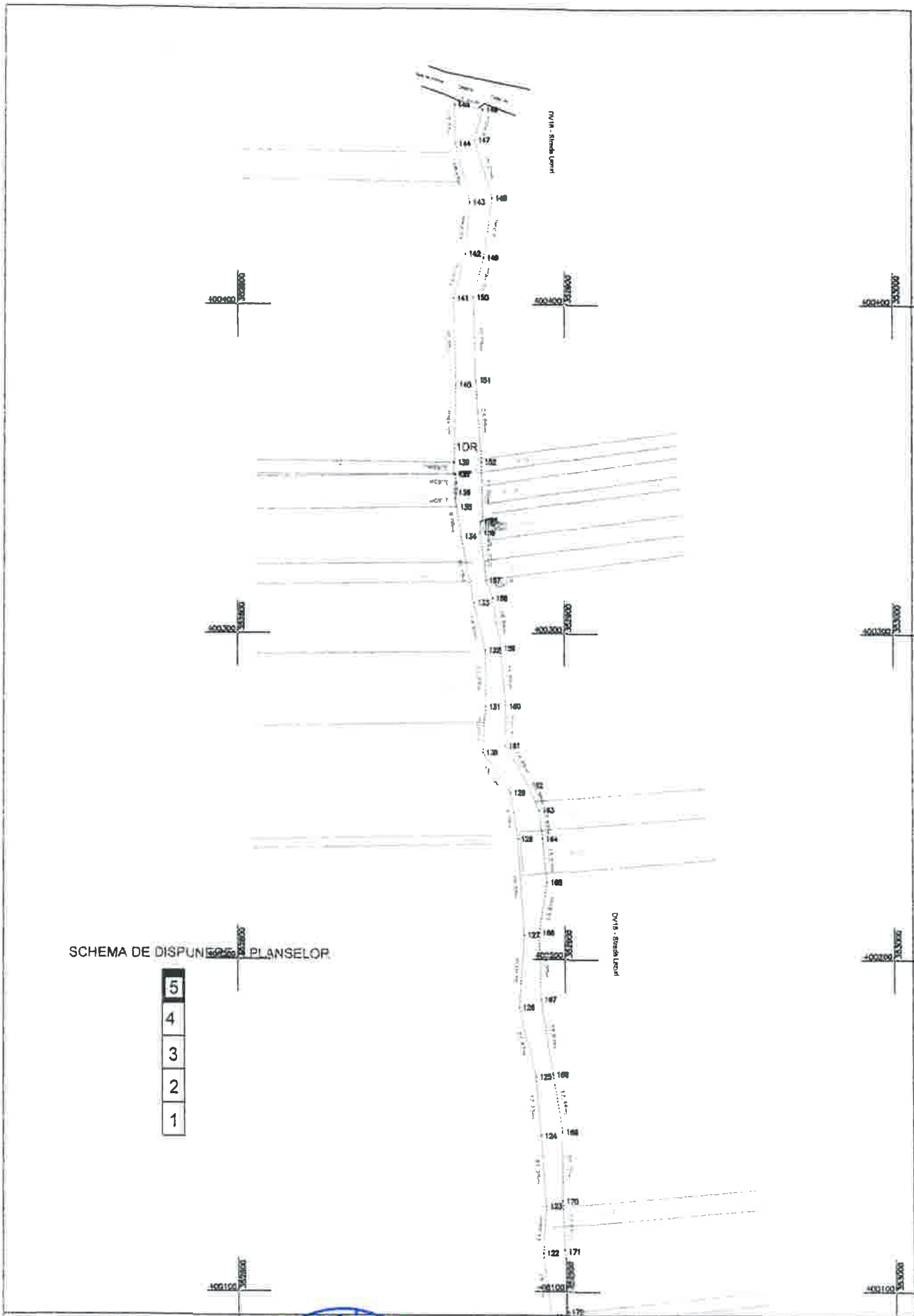
- 5
- 4
- 3
- 2
- 1



SCHEMA DE DISPUNERE A PLANSELOR

- 5
- 4
- 3
- 2
- 1





SCHEMA DE DISPUNERE PLANSELOR

- 5
- 4
- 3
- 2
- 1

PRESEDINTE DE SEDINTA,
VIJULAN GHEORGHE ION



VIZAT PENTRU LEGALITATE,
SECRETAR,
SANDU CONSTANTINA-IRINA